

คู่มือการใช้งาน (Manual)

ระบบติดตามแผนผลการดำเนินงานภายใต้แผนปฏิบัติการ
ด้านการพัฒนาพื้นที่สูงอย่างยั่งยืน
MPIP (Master Plan Integration Planning)



สถาบันวิจัยและพัฒนาพื้นที่สูง (องค์การมหาชน)

สารบัญ

เรื่อง	หน้า
สารบัญ.....	ก
บทที่ ๑ หน้าแผนผลการดำเนินงานภาพรวม.....	๑
๑.๑ หน้าจอรอบงบประมาณ ๕ ปี.....	๑
๑.๒ หน้าจอแผนปฏิบัติการภาพรวม	๓
๑.๓ หน้าจอผลการดำเนินงานภาพรวม	๔
๑.๔ หน้าจอผลการดำเนินงานภาพรวม จำแนกตามหน่วยงาน	๕
๑.๕ หน้าจอผลการดำเนินงานภาพรวม จำแนกตามพื้นที่เป้าหมาย	๖
๑.๖ หน้าจอผลการดำเนินงานภาพรวม จำแนกตามจังหวัด	๖
๑.๗ หน้าจอผลการดำเนินงานภาพรวม ในรูปแบบแผนที่	๘
๑.๘ หน้าจอข้อมูลรายจังหวัด	๙
๑.๙ หน้าจอข้อมูลในรูปแบบแผนที่ของจังหวัด	๑๑
๑.๑๐ หน้าจอข้อมูลรายหน่วยงาน	๑๒
๑.๑๑ หน้าจอข้อมูลในรูปแบบแผนที่ของหน่วยงาน	๑๓
บทที่ ๒ หน้าสำหรับเจ้าหน้าที่หน่วยงาน.....	๑๕
๒.๑ หน้าสำหรับเจ้าหน้าที่หน่วยงาน	๑๕
๒.๒ หน้าจอจัดการโครงการ.....	๑๗
๒.๓ หน้าจอจัดการกิจกรรม.....	๑๘
๒.๔ หน้าจอบันทึกผลการปฏิบัติงาน	๒๑
๒.๕ หน้าจอแผนปฏิบัติการ	๒๓
บทที่ ๓ ตารางสรุปแผนผล.....	๒๔
๓.๑ หน้าจอรอบรายงาน	๒๔
๓.๒ รายงานผลการดำเนินงานและการใช้จ่ายงบประมาณ	๒๔
๓.๓ รายงานผลการดำเนินงานและการใช้จ่ายงบประมาณจำแนกตามจังหวัด/พื้นที่เป้าหมาย/ กระทรวง/หน่วยงาน/ประเภท	๒๕
๓.๔ รายงานสรุปผลการดำเนินงานและผลการใช้จ่ายงบประมาณจำแนกตามยุทธศาสตร์และ หน่วยงาน	๒๖
๓.๕ รายงานสรุปผลการดำเนินงานและผลการใช้จ่ายงบประมาณจำแนกตามหน่วยงาน	๒๖
บทที่ ๔ การดาวน์โหลดแผนปฏิบัติการรายเดือน.....	๒๘
๔.๑ การดาวน์โหลดแผนปฏิบัติการรายเดือน	๒๘

บทที่ ๑ หน้าแผนผลการดำเนินงานภาพรวม

การเข้าใช้งานระบบติดตามแผนผลการดำเนินงานภายใต้แผนปฏิบัติการด้านการพัฒนาพื้นที่สูงอย่างยั่งยืน หรือ MPIP สามารถเข้าใช้งานได้ผ่านทางเว็บเบราว์เซอร์ (Web Browser) ยกตัวอย่าง เช่น Google Chrome, FireFox, Internet Explorer เป็นต้น โดยปฏิบัติตามขั้นตอนดังต่อไปนี้

๑. เปิดเว็บเบราว์เซอร์ (Web Browser) บนระบบปฏิบัติการของท่าน

๒. พิมพ์ URL ของระบบ MPIP ดังนี้ <https://mpip.hrdi.info>

ระบบจะแสดงแถบเมนูหลัก ๕ ส่วน คือ “กรอบงบประมาณ ๕ ปี”, “แผนปฏิบัติการภาพรวม”, “ผลการดำเนินงานภาพรวม”, “ตารางสรุปแผนผล”, “ดาวน์โหลดแผนปฏิบัติการรายเดือน”

๑.๑ หน้าจอรอบงบประมาณ ๕ ปี

แสดงภาพรวมแผนงบประมาณทั้ง ๕ ปี ตามแผนปฏิบัติการฉบับต่างๆ ในรูปแบบตัวเลขสรุป ร้อยละ แผนภูมิ และตารางข้อมูล ซึ่งมีรายละเอียดดังนี้

- แสดงการปีปัจจุบันว่าอยู่ตรงไหนของเส้นแผนแบบ Timeline
- แสดงผลข้อมูลสรุป จำนวนเงินงบประมาณ จำนวนครอบครัวจังหวัด จำนวนหน่วยงานร่วม จำนวนโครงการหรือกิจกรรม ในรูปแบบ Card
- แสดงผลข้อมูลเปรียบเทียบรายปีเงินงบประมาณในรูปแบบแผนภูมิแท่ง
- แสดงผลข้อมูลงบประมาณตามยุทธศาสตร์ในรูปแบบแผนภูมิวงกลม
- แสดงผลข้อมูลงบประมาณตามยุทธศาสตร์ในรูปแบบตาราง
- แสดงผลข้อมูลงบประมาณตามหน่วยงานในรูปแบบตาราง

ดังรูป

MPPI
Login เข้าสู่ระบบ

📊 กรอบงบประมาณ 5 ปี
📄 แผนปฏิบัติการภาพรวม
🕒 ผลการดำเนินงานภาพรวม
📋 ตารางสรุปแผนผล
📌 ดาวโหลดแผนปฏิบัติการรายเดือน

แผนปฏิบัติการด้านการพัฒนาพื้นที่สูงอย่างยั่งยืน ระยะ 5 ปี (พ.ศ. 2566 - 2570)

9,957,661,350

เงินงบประมาณ (บาท)

8 จังหวัด

ครอบคลุม

7

หน่วยงานร่วม

101

โครงการ/กิจกรรม

กรอบงบประมาณระยะ 5 ปี

พ.ศ.	งบประมาณ (บาท)
พ.ศ. 2566	2,523,165,020
พ.ศ. 2567	1,988,010,690
พ.ศ. 2568	1,789,700,580
พ.ศ. 2569	1,812,899,000
พ.ศ. 2570	1,843,886,060

งบประมาณตามยุทธศาสตร์

ยุทธศาสตร์	ร้อยละ
ยุทธศาสตร์ที่ 1	0.9%
ยุทธศาสตร์ที่ 2	67.8%
ยุทธศาสตร์ที่ 3	5.2%
ยุทธศาสตร์ที่ 4	1.9%
ยุทธศาสตร์ที่ 5	20.2%
ยุทธศาสตร์ที่ 6	1.9%
ยุทธศาสตร์ที่ 7	2.1%

กรอบงบประมาณ

ยุทธศาสตร์	พ.ศ. 2566	พ.ศ. 2567	พ.ศ. 2568	พ.ศ. 2569	พ.ศ. 2570	รวม
ยุทธศาสตร์ที่ 1 ขยายพื้นที่พัฒนาพื้นที่สูงแบบโครงการหลวง	28,960,000	23,960,000	8,960,000	8,960,000	8,960,000	79,800,000
ยุทธศาสตร์ที่ 2 วิจัยและพัฒนาเศรษฐกิจและสังคมบนพื้นที่สูง	1,801,774,270	1,305,372,940	1,178,709,830	1,218,278,750	1,249,362,810	6,753,498,600
ยุทธศาสตร์ที่ 3 พัฒนาระบบการเรียนรู้ด้วยเทคโนโลยีและนวัตกรรมที่ทันสมัย	135,100,000	121,600,000	89,000,000	90,500,000	84,400,000	520,600,000
ยุทธศาสตร์ที่ 4 พัฒนาระบบโลจิสติกส์และการตลาดด้วยเทคโนโลยีและนวัตกรรมที่ทันสมัย	73,535,000	35,535,000	27,835,000	25,935,000	27,335,000	190,175,000
ยุทธศาสตร์ที่ 5 ส่งเสริมการจัดการที่ดินและความร่วมมือในการอนุรักษ์และฟื้นฟูทรัพยากรธรรมชาติและสิ่งแวดล้อม	383,761,750	401,461,750	406,411,750	409,894,250	413,544,250	2,015,073,750
ยุทธศาสตร์ที่ 6 สร้างกลไกความร่วมมือและยกระดับแผนบูรณาการ	45,668,000	47,518,000	31,718,000	30,268,000	31,718,000	186,890,000
ยุทธศาสตร์ที่ 7 การบริหารจัดการองค์กรสู่องค์กรดิจิทัล	54,366,000	52,563,000	47,066,000	29,063,000	28,566,000	211,624,000
รวม	2,523,165,020	1,988,010,690	1,789,700,580	1,812,899,000	1,843,886,060	9,957,661,350

เลือกแผนปฏิบัติการ

แผนแม่บท

แผนปฏิบัติการ
ด้านการพัฒนาพื้นที่สูงอย่างยั่งยืน ระยะ 5 ปี (พ.ศ. 2566 - 2570)

แผนปฏิบัติการด้านการพัฒนาพื้นที่สูงอย่างยั่งยืน ระยะ 5 ปี (พ.ศ. 2566 - 2570)

แผนปฏิบัติการด้านการพัฒนาพื้นที่สูงแบบโครงการหลวง ระยะ 5 ปี (พ.ศ. 2566 - 2570)

และสามารถเลือกกรองข้อมูลได้ดังนี้

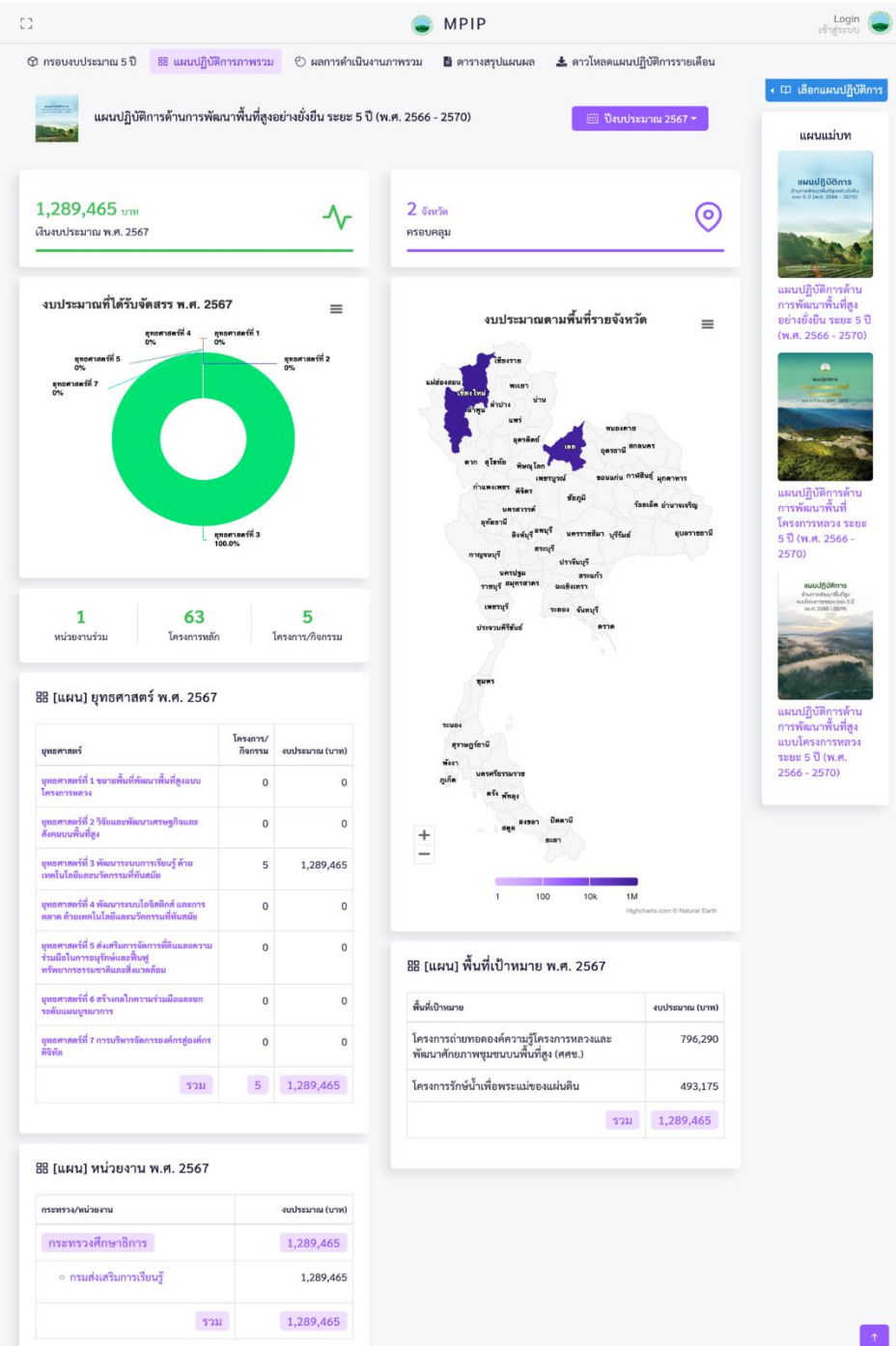
- กรองข้อมูลตามแผนปฏิบัติการ จากปุ่ม เลือกแผนปฏิบัติการ
- กรองข้อมูลผลการดำเนินงานในรูปแบบตาราง เช่น ยุทธศาสตร์ หน่วยงาน จากปุ่ม ยุทธศาสตร์

๑.๒ หน้าจอแผนปฏิบัติการภาพรวม

แสดงภาพรวมแผนปฏิบัติการภาพรวมของแต่ละแผนปฏิบัติการ แยกตามปีงบประมาณในรูปแบบตัวเลขสรุป ร้อยละ แผนภูมิ แผนที่ และตารางข้อมูล ซึ่งมีรายละเอียดดังนี้

- แสดงผลข้อมูลสรุป จำนวนเงินงบประมาณ จำนวนครอบคลุมที่จังหวัด ในรูปแบบ Card
- แสดงผลข้อมูลงบประมาณตามยุทธศาสตร์ในรูปแบบแผนภูมิวงกลม
- แสดงผลข้อมูลงบประมาณตามพื้นที่จังหวัดในลักษณะแผนที่
- แสดงผลข้อมูลสรุป จำนวนหน่วยงานร่วม จำนวนโครงการหลัก จำนวนโครงการหรือกิจกรรม
- แสดงผลข้อมูลงบประมาณตามยุทธศาสตร์ในรูปแบบตาราง
- แสดงผลข้อมูลงบประมาณตามหน่วยงานในรูปแบบตาราง
- แสดงผลข้อมูลงบประมาณตามพื้นที่เป้าหมายในรูปแบบตาราง

ดังรูป



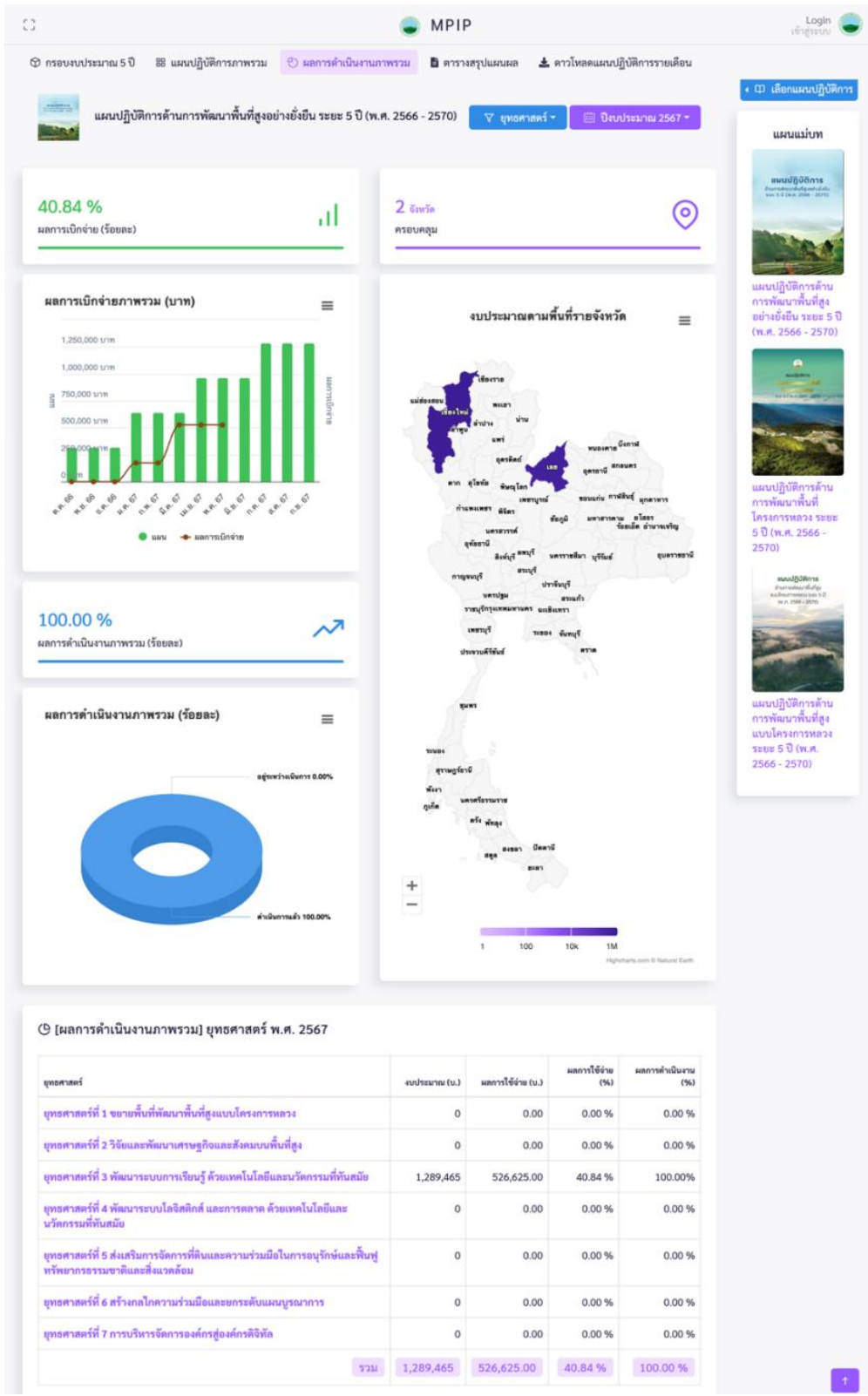
คู่มือการใช้งานระบบติดตามแผนผลการดำเนินงานภายใต้แผนปฏิบัติการด้านการพัฒนาพื้นที่สูงอย่างยั่งยืน (MPIP)

๑.๓ หน้าจอผลการดำเนินงานภาพรวม

จะแสดงข้อมูลดังนี้

- ข้อมูลสรุปผลการดำเนินงาน (ร้อยละ) ผลการเบิกจ่าย (ร้อยละ) ในรูปแบบ Card
- ข้อมูลผลการดำเนินงาน (ร้อยละ) ในรูปแบบแผนภูมิวงกลม
- ข้อมูลผลการเบิกจ่าย (ร้อยละ) ในรูปแบบแผนภูมิแท่ง
- ข้อมูลผลการดำเนินงานและการใช้จ่ายงบประมาณภาพรวมตามยุทธศาสตร์ในรูปแบบตาราง

ดังรูป



คู่มือการใช้งานระบบติดตามแผนผลการดำเนินงานภายใต้แผนปฏิบัติการด้านการพัฒนาพื้นที่สูงอย่างยั่งยืน (MPIP)

และสามารถเลือกกรองข้อมูลได้ดังนี้

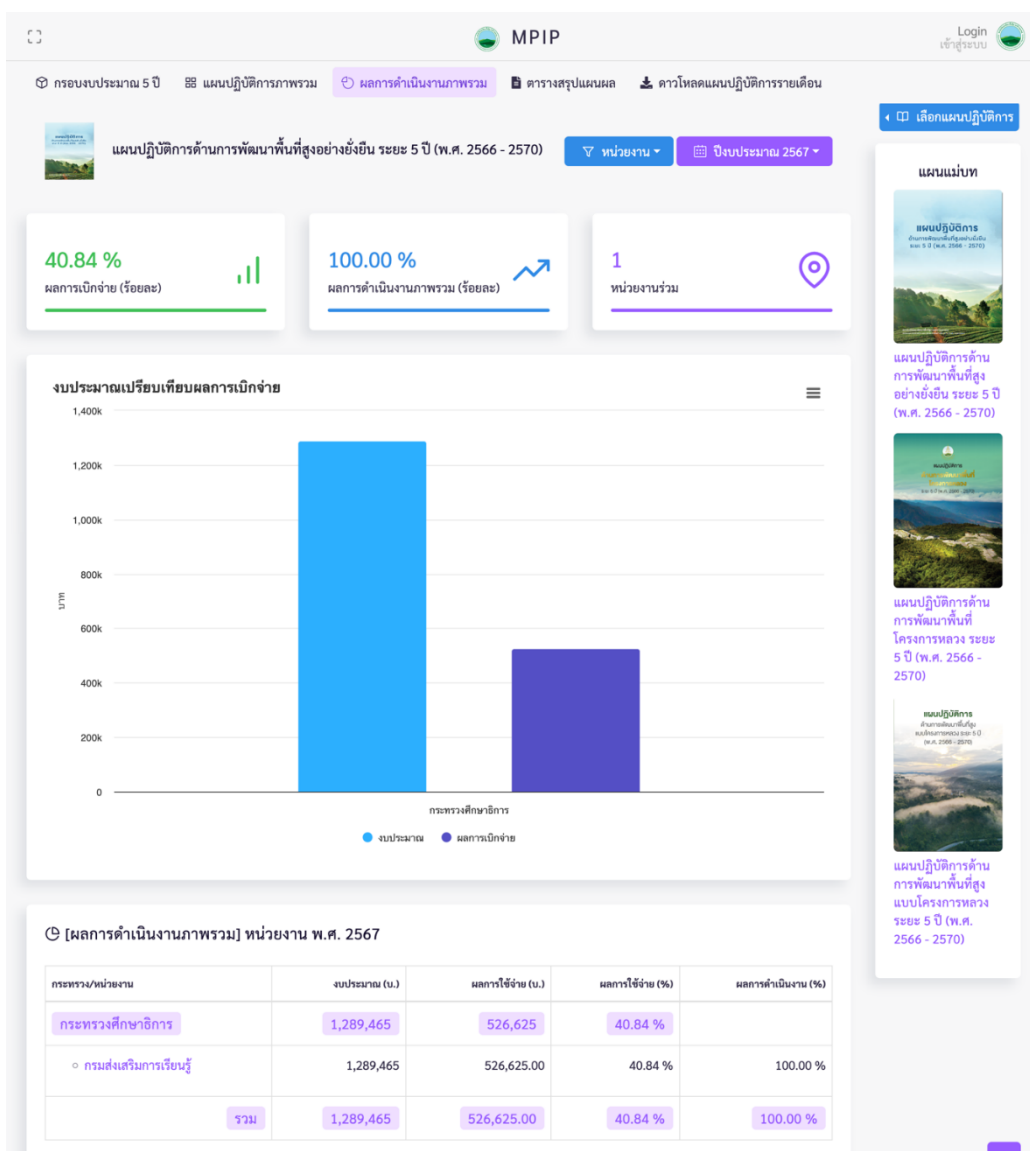
- กรองข้อมูลปีงบประมาณ จากปุ่ม ปีงบประมาณ 2567
- กรองข้อมูลตามแผนปฏิบัติการ จากปุ่ม เลือกแผนปฏิบัติการ
- กรองข้อมูลผลการดำเนินงานและการใช้จ่ายงบประมาณจำแนกตาม ยุทธศาสตร์ หน่วยงาน พื้นที่เป้าหมาย จังหวัด แผนที่ ในรูปแบบตารางจากปุ่ม ยุทธศาสตร์

๑.๔ หน้าจอผลการดำเนินงานภาพรวม จำแนกตามหน่วยงาน

แสดงภาพรวมผลการดำเนินงานและการใช้จ่ายงบประมาณของหน่วยงาน ในรูปแบบตัวเลขสรุป ร้อยละ แผนภูมิ และตารางข้อมูล ซึ่งมีรายละเอียดดังนี้

- ข้อมูลสรุปผลการดำเนินงาน (ร้อยละ) ผลการเบิกจ่าย (ร้อยละ) ในรูปแบบ Card
- จำนวนหน่วยงานที่ดำเนินการ
- ข้อมูลผลการเบิกจ่าย (ร้อยละ) ในรูปแบบแผนภูมิแท่ง
- ข้อมูลผลการดำเนินงานและการใช้จ่ายงบประมาณภาพรวมตามหน่วยงานในรูปแบบตาราง

ดังรูป

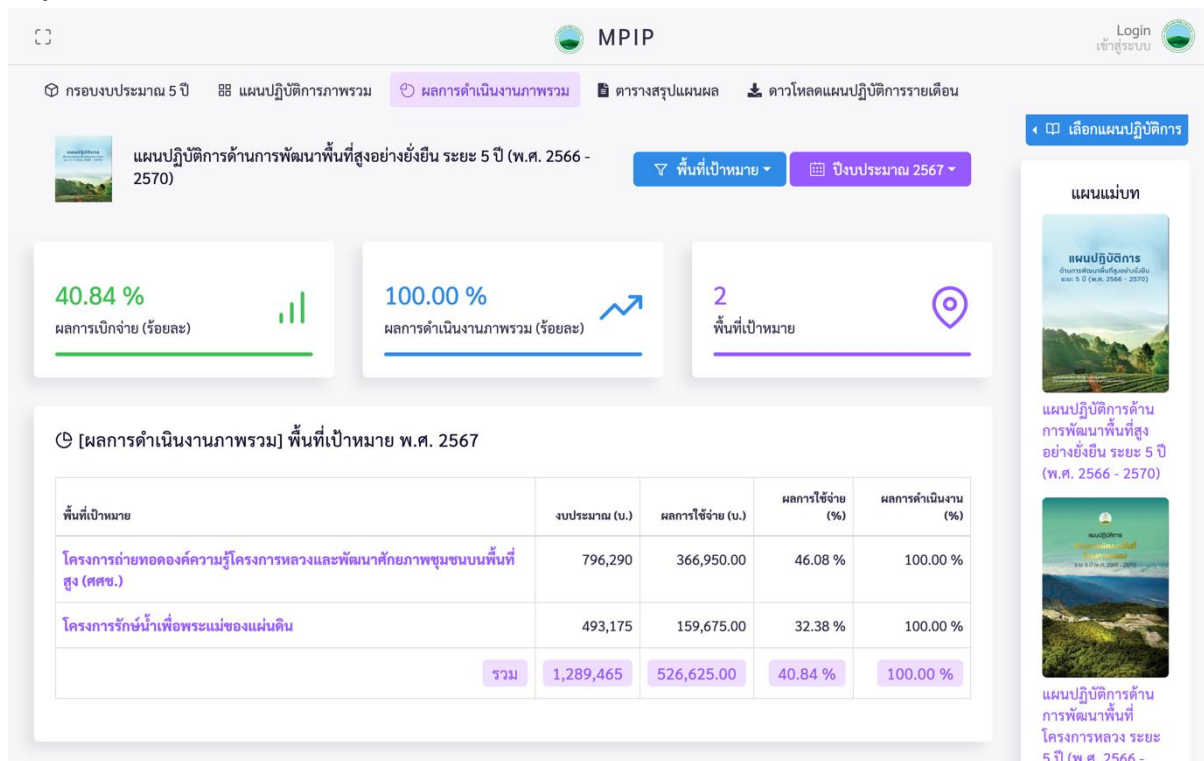


๑.๕ หน้าจอผลการดำเนินงานภาพรวม จำแนกตามพื้นที่เป้าหมาย

แสดงภาพรวมผลการดำเนินงานและการใช้จ่ายงบประมาณของพื้นที่เป้าหมาย ในรูปแบบตัวเลขสรุป ร้อยละ แผนภูมิ และตารางข้อมูล ซึ่งมีรายละเอียดดังนี้

- ข้อมูลสรุปผลการดำเนินงาน (ร้อยละ) ผลการเบิกจ่าย (ร้อยละ) ในรูปแบบ Card
- จำนวนพื้นที่เป้าหมายที่ดำเนินการ
- ข้อมูลผลการดำเนินงานและการใช้จ่ายงบประมาณภาพรวมตามพื้นที่เป้าหมายในรูปแบบตาราง

ดั่งรูป



๑.๖ หน้าจอผลการดำเนินงานภาพรวม จำแนกตามจังหวัด

แสดงข้อมูลภาพรวมของจังหวัด ในรูปแบบตัวเลขสรุป ร้อยละ แผนภูมิ และตารางข้อมูล ซึ่งมีรายละเอียดดังนี้

- ข้อมูลสรุปผลการดำเนินงาน (ร้อยละ) ผลการเบิกจ่าย (ร้อยละ) ในรูปแบบ Card
- จำนวนจังหวัดที่ดำเนินการ
- ข้อมูลผลการเบิกจ่าย (ร้อยละ) ในรูปแบบแผนภูมิแท่ง
- ข้อมูลผลการเบิกจ่าย รายจังหวัด ในรูปแบบแผนที่
- ข้อมูลผลการดำเนินงานและการใช้จ่ายงบประมาณภาพรวมตามจังหวัดในรูปแบบตาราง

ดั่งรูป

MPiP
Login เข้าสู่ระบบ

📌 กรอบงบประมาณ 5 ปี
📌 แผนปฏิบัติการภาพรวม
📌 ผลการดำเนินงานภาพรวม
📌 ตารางสรุปแผนผล
📌 ดาวน์โหลดแผนปฏิบัติการรายเดือน

แผนปฏิบัติการด้านการพัฒนาพื้นที่สูงอย่างยั่งยืน ระยะ 5 ปี (พ.ศ. 2566 - 2570) จังหวัด ปีงบประมาณ 2567

40.84 %

ผลการเบิกจ่าย (ร้อยละ)

100.00 %

ผลการดำเนินงานภาพรวม (ร้อยละ)

2จังหวัด

ครอบคลุม

ผลการเบิกจ่ายเปรียบเทียบผลการเบิกจ่าย

จังหวัด	งบประมาณ (บาท)	ผลการเบิกจ่าย (บาท)
เชียงใหม่	~800,000	~380,000
เลย	~500,000	~150,000

งบประมาณตามพื้นที่รายจังหวัด

ผลการดำเนินงานภาพรวม จังหวัด พ.ศ. 2567

จังหวัด	งบประมาณ (น.)	ผลการใช้จ่าย (น.)	ผลการใช้จ่าย (%)	ผลการดำเนินงาน (%)
เชียงใหม่	796,290	366,950.00	46.08 %	100.00 %
เลย	493,175	159,675.00	32.38 %	100.00 %
รวม	1,289,465	526,625.00	40.84 %	100.00 %

เลือกแผนปฏิบัติการ

แผนแม่บท

แผนปฏิบัติการ
ด้านการพัฒนาพื้นที่สูงอย่างยั่งยืน
ระยะ 5 ปี (พ.ศ. 2566 - 2570)

แผนปฏิบัติการด้าน
การพัฒนาพื้นที่สูง
อย่างยั่งยืน ระยะ 5 ปี
(พ.ศ. 2566 - 2570)

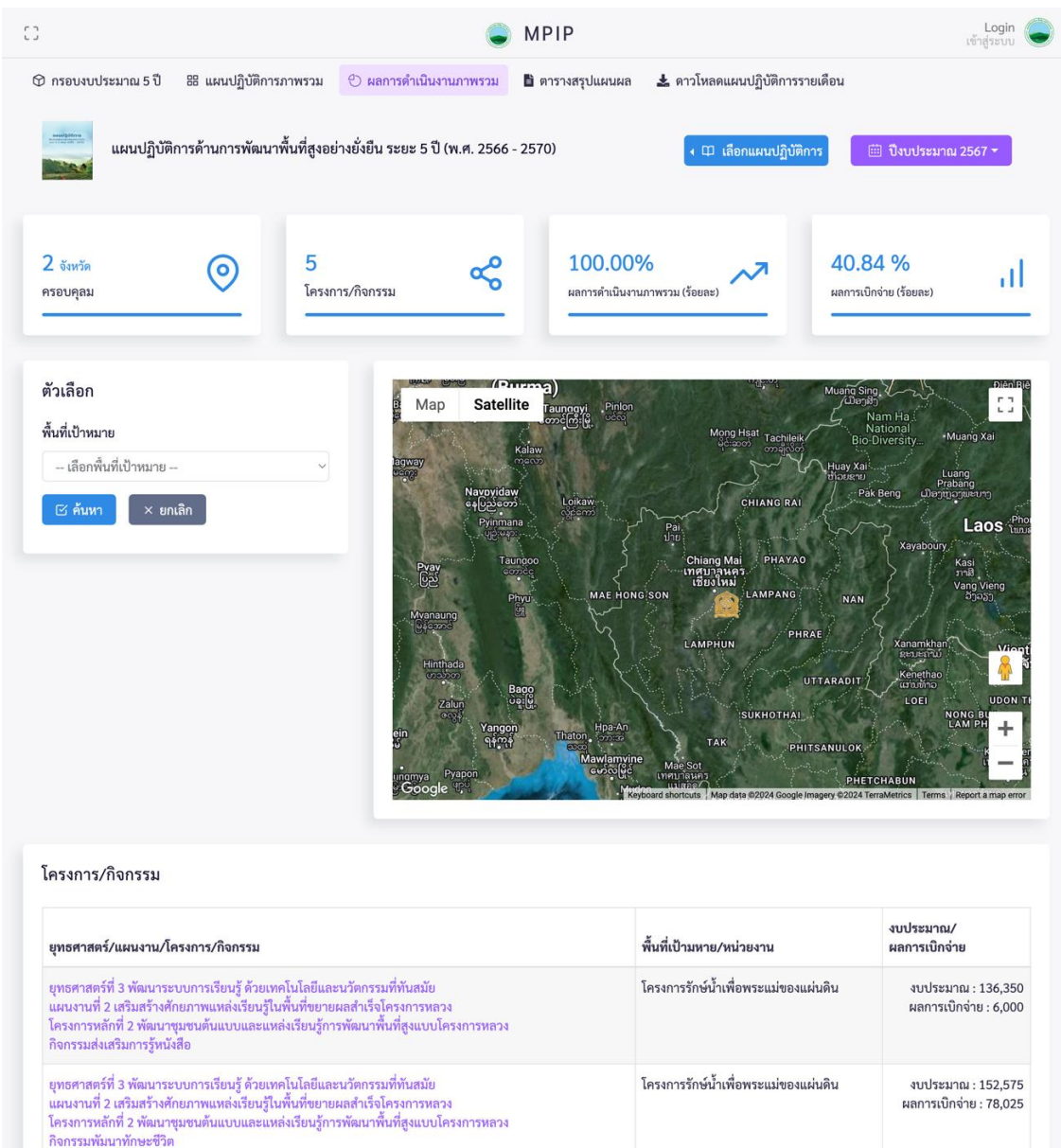
แผนปฏิบัติการด้าน
การพัฒนาพื้นที่สูง
แบบโครงการหลวง ระยะ
5 ปี (พ.ศ. 2566 -
2570)

๑.๗ หน้าจอผลการดำเนินงานภาพรวม ในรูปแบบแผนที่

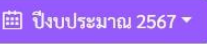
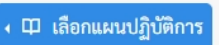
แสดงข้อมูลภาพรวมผลการดำเนินงานและการใช้จ่ายงบประมาณในรูปแบบตัวเลขสรุป ร้อยละ แผนภูมิ แผนที่ และตารางข้อมูล ซึ่งมีรายละเอียดดังนี้

- ข้อมูลสรุป ผลการดำเนินงาน (ร้อยละ) ผลการเบิกจ่าย (ร้อยละ) ในรูปแบบ Card
- จำนวนจังหวัดที่ดำเนินการ
- จำนวนโครงการ/กิจกรรมที่ดำเนินการ
- ข้อมูลยุทธศาสตร์/แผนงาน/โครงการ/กิจกรรม งบประมาณ ผลการเบิกจ่าย และรายละเอียดแบบต่างๆ ตามพื้นที่เป้าหมายที่เลือก และแสดงข้อมูลในรูปแบบแผนที่ พร้อมข้อมูลรายละเอียดในแต่ละจุด

ดังรูป



และสามารถเลือกกรองข้อมูลได้ดังนี้

- กรองข้อมูลปีงบประมาณ จากปุ่ม 
- กรองข้อมูลตามแผนปฏิบัติการ จากปุ่ม 
- กรองข้อมูลตามพื้นที่เป้าหมายได้จากตัวเลือก

พื้นที่เป้าหมาย

-- เลือกพื้นที่เป้าหมาย --

 ค้นหา

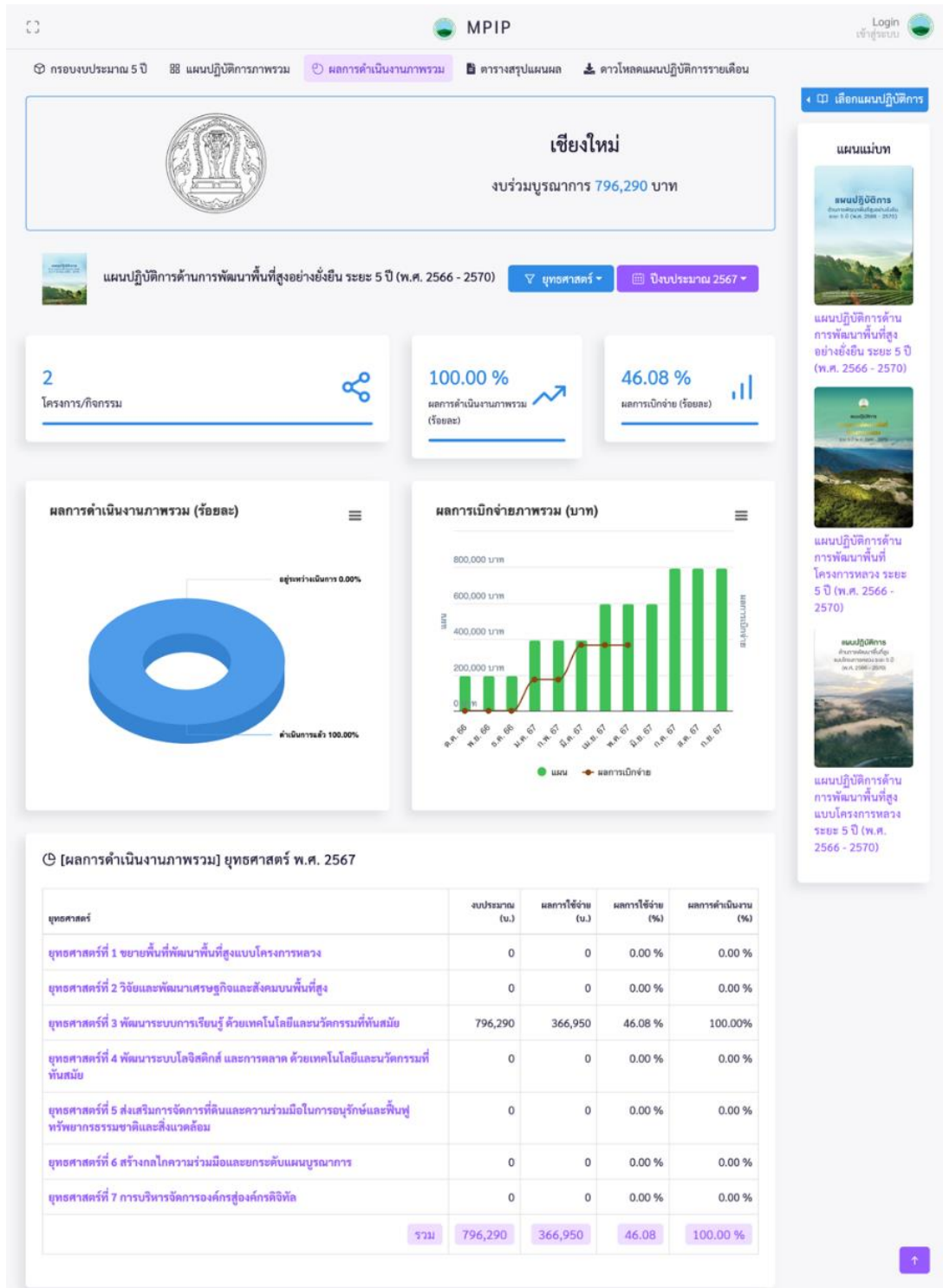
 ยกเลิก

๑.๘ หน้าจอข้อมูลรายจังหวัด

แสดงตราสัญลักษณ์จังหวัด ชื่อจังหวัด งบประมาณที่ได้รับจัดสรรรายจังหวัด และผลการดำเนินงานในรูปแบบตัวเลขสรุป ร้อยละ แผนภูมิ และตารางข้อมูล ซึ่งมีรายละเอียดดังนี้

- แสดงข้อมูลสรุป จำนวนโครงการ/กิจกรรม ผลการดำเนินงาน (ร้อยละ) ผลการเบิกจ่าย (ร้อยละ) ในรูปแบบ Card
- แสดงข้อมูลผลการดำเนินงาน (ร้อยละ) ในรูปแบบแผนภูมิวงกลม
- แสดงข้อมูลผลการเบิกจ่าย (ร้อยละ) ในรูปแบบแผนภูมิแท่ง
- แสดงข้อมูลผลการดำเนินงานและการใช้จ่ายงบประมาณของจังหวัด จำแนกตามตามยุทธศาสตร์ในรูปแบบตาราง

ดังรูป



และสามารถเลือกกรองข้อมูลได้ดังนี้

- กรองข้อมูลปีงบประมาณ จากปุ่ม [ปีงบประมาณ 2567 ▾](#)
- กรองข้อมูลตามแผนปฏิบัติการ จากปุ่ม [เลือกแผนปฏิบัติการ](#)
- กรองข้อมูลผลการดำเนินงานและการใช้จ่ายงบประมาณของจังหวัดในรูปแบบตาราง จำแนกตาม ยุทธศาสตร์ พื้นที่เป้าหมาย แผนที่ จากปุ่ม [ยุทธศาสตร์](#)

๑.๙ หน้าจอข้อมูลในรูปแบบแผนที่ของจังหวัด

แสดงผลข้อมูลผลการดำเนินงานและการใช้จ่ายงบประมาณตามพื้นที่เป้าหมาย โดยแสดงในลักษณะแผนที่และมีข้อมูลรายละเอียดกำกับ ซึ่งมีรายละเอียดดังนี้

- แสดงผลข้อมูลสรุป จำนวนโครงการหรือกิจกรรม ผลการดำเนินงาน (ร้อยละ) ผลการเบิกจ่าย (ร้อยละ) ในรูปแบบ Card
- แสดงข้อมูลยุทธศาสตร์/แผนงาน/โครงการ/กิจกรรม งบประมาณ ผลการเบิกจ่าย และรายละเอียดแนบต่างๆ ตามพื้นที่เป้าหมายที่เลือก และแสดงข้อมูลในรูปแบบแผนที่พร้อมข้อมูลรายละเอียดในแต่ละจุด

ดังรูป

The screenshot displays the MPIP dashboard for Chiang Mai province. At the top, it shows the province name and a total budget of 796,290 Baht. Below this, there are three summary cards: 'โครงการ/กิจกรรม' (Projects/Activities) with a value of 2, 'ผลการดำเนินงานภาพรวม (ร้อยละ)' (Overall Performance (Percentage)) at 100.00%, and 'ผลการเบิกจ่าย (ร้อยละ)' (Disbursement (Percentage)) at 46.08%. A map of Chiang Mai province is shown, with a 'เลือกพื้นที่เป้าหมาย' (Select Target Area) dropdown menu. To the right, there are three vertical panels for different development plans. At the bottom, a table lists specific projects with their descriptions, target areas, and financial data.

ยุทธศาสตร์/แผนงาน/โครงการ/กิจกรรม	พื้นที่เป้าหมาย/หน่วยงาน	งบประมาณ/ ผลการเบิกจ่าย
ยุทธศาสตร์ที่ 3 พัฒนาระบบการเรียนรู้ ด้วยเทคโนโลยีและนวัตกรรมที่ทันสมัย แผนงานที่ 3 พัฒนาระบบการจัดการความรู้บนพื้นที่สูงผ่านระบบเครือข่ายและเทคโนโลยีดิจิทัล โครงการหลักที่ 4 สร้างเครือข่ายและส่งเสริมการเรียนรู้การพัฒนาพื้นที่สูง กิจกรรมพัฒนาทักษะชีวิต	โครงการถ่ายทอดองค์ความรู้โครงการ หลวงและพัฒนาศักยภาพชุมชนบน พื้นที่สูง (คศช.)	งบประมาณ : 300,000 ผลการเบิกจ่าย : 225,850
ยุทธศาสตร์ที่ 3 พัฒนาระบบการเรียนรู้ ด้วยเทคโนโลยีและนวัตกรรมที่ทันสมัย แผนงานที่ 3 พัฒนาระบบการจัดการความรู้บนพื้นที่สูงผ่านระบบเครือข่ายและเทคโนโลยีดิจิทัล โครงการหลักที่ 4 สร้างเครือข่ายและส่งเสริมการเรียนรู้การพัฒนาพื้นที่สูง กิจกรรมพัฒนาทักษะอาชีพ	โครงการถ่ายทอดองค์ความรู้โครงการ หลวงและพัฒนาศักยภาพชุมชนบน พื้นที่สูง (คศช.)	งบประมาณ : 496,290 ผลการเบิกจ่าย : 141,100

และสามารถเลือกกรองข้อมูลได้ดังนี้

- กรองข้อมูลปีงบประมาณ จากปุ่ม ปีงบประมาณ 2567
- กรองข้อมูลตามแผนปฏิบัติการ จากปุ่ม เลือกแผนปฏิบัติการ
- กรองข้อมูลแผนที่เป้าหมาย จากตัวเลือก พื้นที่เป้าหมาย

พื้นที่เป้าหมาย

-- เลือกพื้นที่เป้าหมาย --

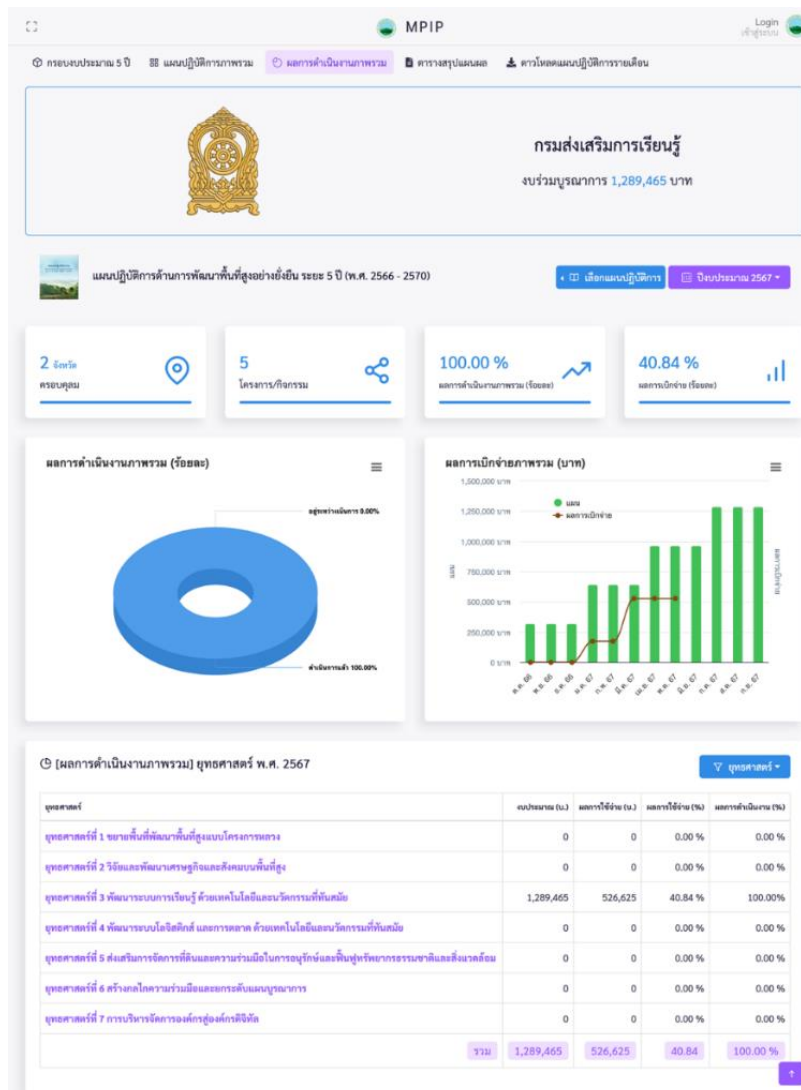
ค้นหา ยกเลิก

๑.๑๐ หน้าจอข้อมูลรายหน่วยงาน

แสดงตราสัญลักษณ์หน่วยงาน ชื่อหน่วยงาน งบประมาณที่ได้รับจัดสรรรายหน่วยงาน และผลการดำเนินงานในรูปแบบตัวเลขสรุป ร้อยละ แผนภูมิ และตารางข้อมูล ซึ่งมีรายละเอียดดังนี้

- แสดงผลข้อมูลจำนวนครอบครัวที่จังหวัด จำนวนโครงการหรือกิจกรรม ผลการดำเนินงาน (ร้อยละ) ผลการเบิกจ่าย (ร้อยละ) ในรูปแบบ Card
- แสดงผลข้อมูลผลการดำเนินงาน (ร้อยละ) ในรูปแบบแผนภูมิวงกลม
- แสดงผลข้อมูลผลการเบิกจ่าย (ร้อยละ) ในรูปแบบแผนภูมิแท่ง
- แสดงผลข้อมูลงบประมาณตามยุทธศาสตร์ในรูปแบบตาราง

ดังรูป



คู่มือการใช้งานระบบติดตามแผนผลการดำเนินงานภายใต้แผนปฏิบัติการด้านการพัฒนาพื้นที่สูงอย่างยั่งยืน (MPIP)

และสามารถเลือกกรองข้อมูลได้ดังนี้

- กรองข้อมูลปีงบประมาณ จากปุ่ม ปีงบประมาณ 2566
- กรองข้อมูลตามแผนปฏิบัติการ จากปุ่ม เลือกแผนปฏิบัติการ
- กรองข้อมูลผลการดำเนินงานและการใช้จ่ายงบประมาณจำแนกตาม ยุทธศาสตร์ พื้นที่ เป้าหมาย จากปุ่ม ยุทธศาสตร์

๑.๑๑ หน้าจอข้อมูลในรูปแบบแผนที่ของหน่วยงาน

แสดงผลข้อมูลผลการดำเนินงานและการใช้จ่ายงบประมาณตามพื้นที่เป้าหมาย โดยแสดงในลักษณะแผนที่และมีข้อมูลรายละเอียดกำกับ ซึ่งมีรายละเอียดดังนี้



- แสดงผลข้อมูลสรุป จำนวนครอบคลุมจังหวัด จำนวนโครงการหรือกิจกรรม ผลการดำเนินงาน (ร้อยละ) ผลการเบิกจ่าย (ร้อยละ) ในรูปแบบ Card
- แสดงข้อมูลยุทธศาสตร์/แผนงาน/โครงการ/กิจกรรม งบประมาณ ผลการเบิกจ่าย และรายละเอียดแนบต่างๆ ตามพื้นที่เป้าหมายที่เลือก และแสดงข้อมูลในรูปแบบแผนที่พร้อมข้อมูลรายละเอียดในแต่ละจุด

ดั่งรูป

The screenshot shows the MPIP (Ministry of Planning and Economic Development) dashboard. At the top, there's a navigation bar with 'MPiP' and a 'Login' button. Below the navigation bar, there are several tabs: 'ผลการดำเนินงานภาพรวม', 'ผลการดำเนินงาน (หน่วยงาน)', 'จัดการโครงการ', 'จัดการกิจกรรม', 'บันทึกผลการปฏิบัติงาน', and 'แผนปฏิบัติการรายโครงการ'. The main content area features a large card for 'กรมส่งเสริมการเรียนรู้' (Learning Promotion Department) with a total budget of 1,289,465 Baht. Below this, there's a section for 'แผนปฏิบัติการด้านการพัฒนาพื้นที่สูงอย่างยั่งยืน ระยะ 5 ปี (พ.ศ. 2566 - 2570)' with a 'เลือกแผนปฏิบัติการ' button and a 'ปีงบประมาณ 2567' dropdown. The dashboard includes four data cards: '2 จังหวัด ครอบคลุม' (2 provinces covered), '5 โครงการ/กิจกรรม' (5 projects/activities), '100.00%' (100% completion rate), and '40.84%' (40.84% disbursement rate). A 'ตัวเลือก' (Filter) section allows selecting a region. A map of Thailand is displayed, showing various provinces and a location marker. Below the map, there's a table titled 'โครงการ/กิจกรรม' (Projects/Activities) with columns for 'ยุทธศาสตร์/แผนงาน/โครงการ/กิจกรรม' (Strategy/Plan/Project/Activity), 'พื้นที่เป้าหมาย/หน่วยงาน' (Target Area/Agency), and 'งบประมาณ/ผลการเบิกจ่าย' (Budget/Disbursement). The table lists two projects under the 'ยุทธศาสตร์ที่ 3' (Strategy 3) for 'กรมส่งเสริมการเรียนรู้' (Learning Promotion Department).

ยุทธศาสตร์/แผนงาน/โครงการ/กิจกรรม	พื้นที่เป้าหมาย/หน่วยงาน	งบประมาณ/ผลการเบิกจ่าย
ยุทธศาสตร์ที่ 3 พัฒนาระบบการเรียนรู้ ด้วยเทคโนโลยีและนวัตกรรมที่ทันสมัย แผนงานที่ 2 เสริมสร้างศักยภาพแหล่งเรียนรู้ในพื้นที่ขยายผลสำเร็จโครงการหลวง โครงการหลักที่ 2 พัฒนาชุมชนต้นแบบและแหล่งเรียนรู้การพัฒนาพื้นที่สูงแบบโครงการหลวง กิจกรรมส่งเสริมการรู้หนังสือ	โครงการรักษาน้ำเพื่อพระแม่ของแผ่นดิน	งบประมาณ : 136,350 ผลการเบิกจ่าย : 6,000
ยุทธศาสตร์ที่ 3 พัฒนาระบบการเรียนรู้ ด้วยเทคโนโลยีและนวัตกรรมที่ทันสมัย แผนงานที่ 2 เสริมสร้างศักยภาพแหล่งเรียนรู้ในพื้นที่ขยายผลสำเร็จโครงการหลวง โครงการหลักที่ 2 พัฒนาชุมชนต้นแบบและแหล่งเรียนรู้การพัฒนาพื้นที่สูงแบบโครงการหลวง กิจกรรมพัฒนาทักษะชีวิต	โครงการรักษาน้ำเพื่อพระแม่ของแผ่นดิน	งบประมาณ : 152,575 ผลการเบิกจ่าย : 78,025

และสามารถเลือกกรองข้อมูลได้ดังนี้

- กรองข้อมูลปีงบประมาณ จากปุ่ม  ปีงบประมาณ 2567 ▾
- กรองข้อมูลตามแผนปฏิบัติการ จากปุ่ม  เลือกแผนปฏิบัติการ
- กรองข้อมูลแผนที่เป้าหมาย จากตัวเลือก พื้นที่เป้าหมาย

พื้นที่เป้าหมาย

-- เลือกพื้นที่เป้าหมาย -- ▾

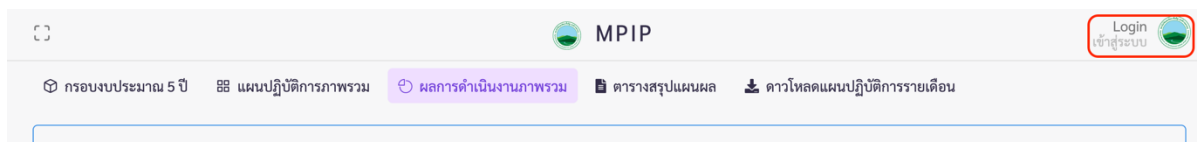
 ค้นหา

 ยกเลิก

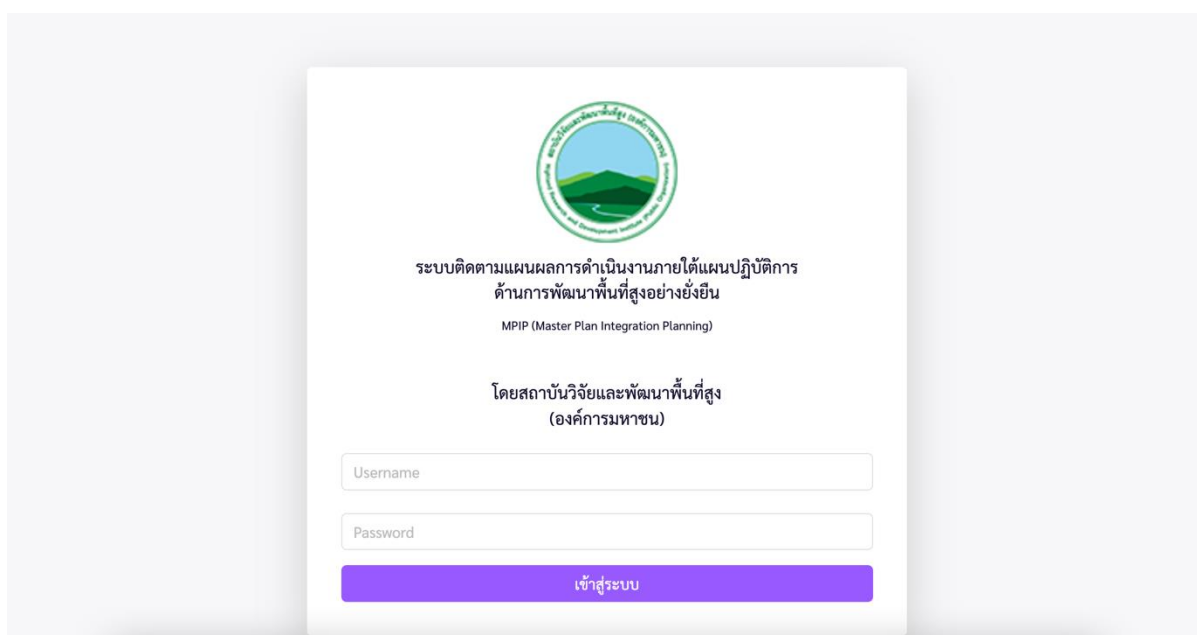
บทที่ ๒ หน้าสำหรับเจ้าหน้าที่หน่วยงาน

๒.๑ หน้าสำหรับเจ้าหน้าที่หน่วยงาน

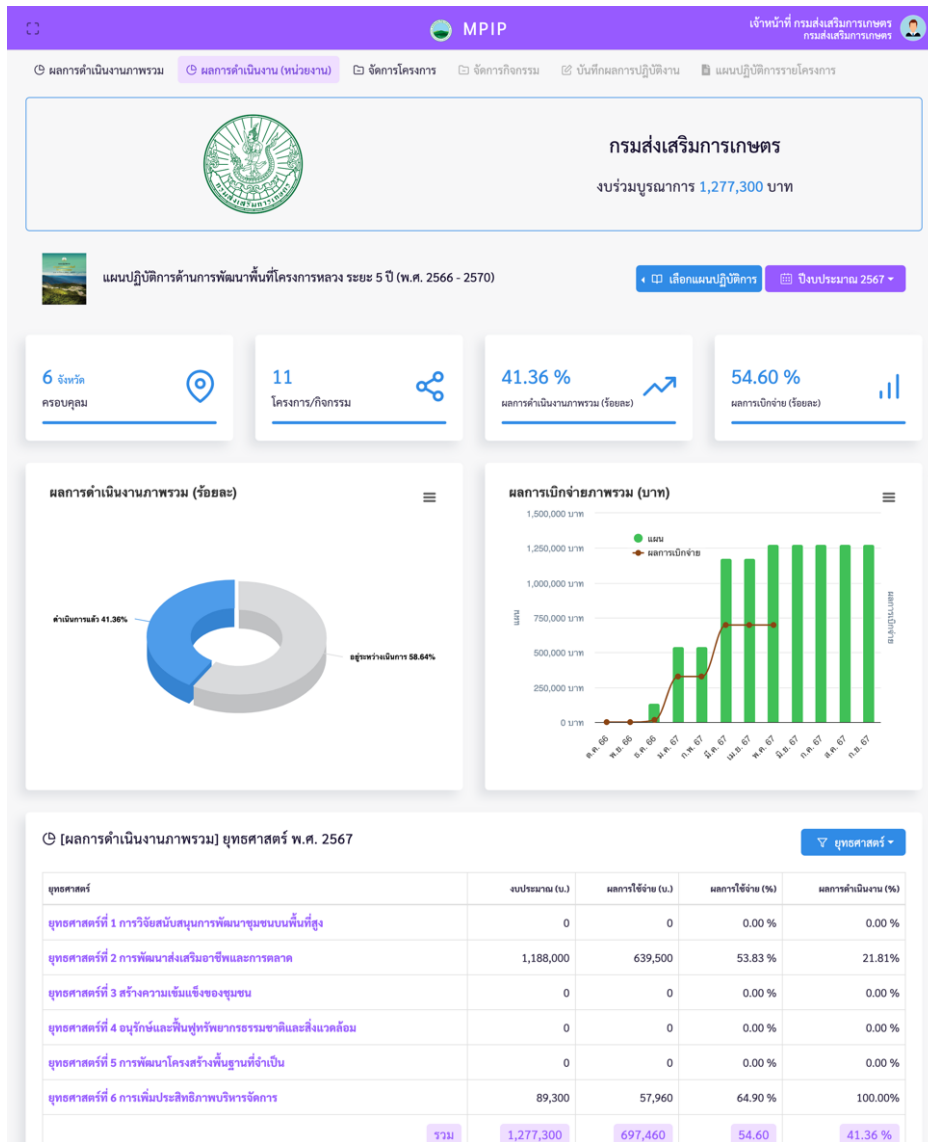
หน้าจอสำหรับเจ้าหน้าที่หน่วยงาน หรือผู้ใช้งาน จะเป็นหน้าจอสำหรับแสดงข้อมูล รายละเอียด และสามารถจัดการข้อมูลในส่วนของกิจกรรม และรายงานผลการดำเนินงาน ผลการเบิกจ่ายได้ โดยสามารถเข้าได้โดยการ เข้าสู่ระบบ จากปุ่ม มุมบนขวามือ ดังรูป



เมื่อคลิกที่ปุ่มเข้าสู่ระบบ จะแสดงหน้าจอสำหรับเข้าสู่ระบบ ให้ผู้ใช้งานกรอกข้อมูลชื่อผู้ใช้งานและรหัสผ่าน เพื่อเข้าสู่ระบบ ดังรูป



เมื่อทำการกรอกข้อมูล ชื่อผู้ใช้งานและรหัสผ่าน และเข้าสู่ระบบเรียบร้อยแล้ว จะแสดงหน้าจอ “ผลการดำเนินงาน” ของหน่วยงานที่เข้าสู่ระบบ ซึ่งจะมีรายการเมนู “รายงาน” ในแถบของเมนูหลักแสดงขึ้นมา และเมนูย่อย “ผลการดำเนินงานภาพรวม”, “ผลการดำเนินงาน”, “จัดการโครงการ”, “จัดการกิจกรรม”, “บันทึกผลการปฏิบัติงาน”, “แผนปฏิบัติการรายโครงการ” ดังรูป



แสดงตราสัญลักษณ์หน่วยงาน ชื่อหน่วยงาน งบประมาณที่ได้รับจัดสรรและผลการดำเนินงานในรูปแบบตัวเลขสรุป ร้อยละ แผนภูมิ และตารางข้อมูล ซึ่งมีรายละเอียดดังนี้

- แสดงผลข้อมูลสรุป จำนวนครอบคลุมกี่จังหวัด จำนวนโครงการหรือกิจกรรม ผลการดำเนินงาน (ร้อยละ) ผลการเบิกจ่าย (ร้อยละ) ในรูปแบบ Card
- แสดงข้อมูลผลการดำเนินงาน (ร้อยละ) ในรูปแบบแผนภูมิวงกลม
- แสดงข้อมูลผลการเบิกจ่าย (ร้อยละ) ในรูปแบบแผนภูมิแท่ง
- แสดงข้อมูลผลการดำเนินงานและการใช้จ่ายงบประมาณตามยุทธศาสตร์ในรูปแบบตาราง


และสามารถเลือกกรองข้อมูลได้ดังนี้

- กรองข้อมูลปีงบประมาณ จากปุ่ม ปีงบประมาณ 2567
- กรองข้อมูลตามแผนปฏิบัติการ จากปุ่ม เลือกแผนปฏิบัติการ
- กรองข้อมูลผลการดำเนินงานและการใช้จ่ายงบประมาณจำแนกตาม ยุทธศาสตร์ พื้นที่เป้าหมาย จากปุ่ม ยุทธศาสตร์

๒.๒ หน้าจอจัดการโครงการ


หน้าจอจัดการโครงการ แสดงรายการข้อมูล ยุทธศาสตร์ แผนงาน โครงการและงบประมาณ ภายใต้แผนปฏิบัติการ ผู้ใช้งานสามารถคลิกเลือกที่ชื่อโครงการ เพื่อเข้าไปจัดการข้อมูลกิจกรรมและพื้นที่ดำเนินงานได้ ดังรูป

MPiP
เจ้าหน้าที่ กรมส่งเสริมการเกษตร
กรมส่งเสริมการเกษตร



กรมส่งเสริมการเกษตร

งบประมาณ 2,312,000 บาท



แผนปฏิบัติการด้านการพัฒนาพื้นที่โครงการหลวง ระยะ 5 ปี (พ.ศ. 2566 - 2570)

เลือกแผนปฏิบัติการ
ปีงบประมาณ 2566

ยุทธศาสตร์/แผนงาน/โครงการหลัก	งบประมาณ
▲ ยุทธศาสตร์ที่ 1 การวิจัยสนับสนุนการพัฒนาชุมชนบนพื้นที่สูง	67,125,000
▲ แผนงานที่ 1.1 วิจัย พัฒนานวัตกรรมที่สร้างรายได้ พัฒนาชุมชน รักษาสิ่งแวดล้อมบนพื้นที่สูง	57,525,000
โครงการหลักที่ 1 วิจัยและพัฒนาพันธุ์พืช/สัตว์ และเทคโนโลยีชีวภาพ	8,175,000
โครงการหลักที่ 2 วิจัยเทคโนโลยีการผลิตเพื่อเพิ่มประสิทธิภาพการผลิตบนพื้นที่สูง	22,650,000
โครงการหลักที่ 3 วิจัยนวัตกรรมสร้างมูลค่าเพิ่มตลอดห่วงโซ่มูลค่า	6,950,000
โครงการหลักที่ 4 วิจัยความเข้มแข็งทางสังคม ชุมชน และภูมิปัญญาท้องถิ่นบนพื้นที่สูงอย่างยั่งยืน	6,300,000
โครงการหลักที่ 5 วิจัยสร้างความมั่นคงทางทรัพยากรธรรมชาติและสิ่งแวดล้อม และความหลากหลายทางชีวภาพบนพื้นที่สูงอย่างยั่งยืน	13,450,000
▲ แผนงานที่ 1.2 พัฒนาปัจจัยวิจัยแก้ปัญหาเชิงพื้นที่ที่สำคัญอย่างมีส่วนร่วมทุกภาคส่วน	9,600,000
โครงการหลักที่ 6 วิจัยแก้ปัญหาทรัพยากรธรรมชาติและสิ่งแวดล้อม	900,000
โครงการหลักที่ 7 พัฒนาระบบการวิจัยแบบมีส่วนร่วมในระดับพื้นที่	3,500,000
โครงการหลักที่ 8 วิจัย พัฒนาและประยุกต์ใช้เทคโนโลยีเพื่อยกระดับบริการสุขภาพและคุณภาพชีวิต	5,200,000
▲ ยุทธศาสตร์ที่ 2 การพัฒนาส่งเสริมอาชีพและการตลาด	48,399,000
▲ แผนงานที่ 2.1 พัฒนาอาชีพภายใต้มาตรฐานอาหารปลอดภัยและเป็นมิตรต่อสิ่งแวดล้อม ด้วยเทคโนโลยีและนวัตกรรม	35,349,000
โครงการหลักที่ 1 พัฒนาและส่งเสริมอาชีพภายใต้มาตรฐานอาหารปลอดภัย	14,420,000
โครงการหลักที่ 2 สนับสนุนและถ่ายทอดเทคโนโลยีการปลูกพืชและเลี้ยงสัตว์ ภายใต้มาตรฐานอาหารปลอดภัย	10,829,000
โครงการหลักที่ 3 เพิ่มผลผลิตทางการเกษตรและลดต้นทุนการผลิตภายใต้ระบบการปลูกพืชหมุนเวียนเพื่อลดผลกระทบของหมอกควัน	2,800,000

๒.๓ หน้าจอจัดการกิจกรรม

เมื่อผู้ใช้งานคลิกเลือกโครงการ จากหน้าจัดการโครงการ ระบบจะแสดงหน้าจอจัดการกิจกรรม พร้อมทั้งเมนูย่อยเพิ่มขึ้นไปอีก ๓ เมนูคือ “จัดการกิจกรรม”, “บันทึกผลการปฏิบัติงาน”, “แผนปฏิบัติงาน” โดยจะแสดงชื่อยุทธศาสตร์ ชื่อแผนงาน ชื่อโครงการหลัก และรายการข้อมูลโครงการ/กิจกรรม เป้าหมาย งบประมาณ หน่วยงานที่รับผิดชอบ และปุ่มเมนูจัดการ สำหรับจัดการข้อมูลของกิจกรรมและพื้นที่เป้าหมาย ดังรูป

กรมส่งเสริมการเกษตร
งบประมาณ 2,312,000 บาท

แผนปฏิบัติการด้านการพัฒนาพื้นที่โครงการหลวง ระยะ 5 ปี (พ.ศ. 2566 - 2570)
ยุทธศาสตร์ที่ 2 การพัฒนาส่งเสริมอาชีพและการตลาด
แผนงานที่ 2.1 พัฒนาอาชีพภายใต้มาตรฐานอาหารปลอดภัยและเป็นมิตรต่อสิ่งแวดล้อม ด้วยเทคโนโลยีและนวัตกรรม

โครงการ/กิจกรรม	เป้าหมาย	งบประมาณ	หน่วยงาน	เครื่องมือ
โครงการหลักที่ 1 พัฒนาและส่งเสริมอาชีพภายใต้มาตรฐานอาหารปลอดภัย				+ เพิ่มโครงการ/กิจกรรม
1. โครงการพัฒนาพื้นที่โครงการหลวง		2,151,000	กสก.	จัดการ
1.1. ถ่ายทอดความรู้เทคโนโลยีการผลิตพืชที่เหมาะสมกับศักยภาพพื้นที่และการตลาด	2,000.00 ราย	500,000	กสก.	จัดการ
1.2. ส่งเสริมการทำเกษตรที่เหมาะสมกับศักยภาพพื้นที่	2,000.00 ราย	400,000	กสก.	จัดการ
1.3. ส่งเสริมศึกษาดูงานเกษตรบนพื้นที่สูง	60.00 ราย	48,000	กสก.	จัดการ
1.4. ส่งเสริมการปลูกไม้ผลไม่ยืนต้น/ไม้ผลไม่ยืนต้นเมืองหนาว	85.00 ไร่	255,000	กสก.	จัดการ
1.5. ส่งเสริมการทำเกษตรแบบผสมผสาน	50.00 ราย	175,000	กสก.	จัดการ
1.6. ส่งเสริมเกษตรกรต้นแบบปีที่ 1 (รายใหม่ปี 2566)	20.00 ราย	200,000	กสก.	จัดการ
1.7. พัฒนาระดับเกษตรกรต้นแบบปีที่ 2 (ต่อเนื่องปี 2565)	20.00 ราย	100,000	กสก.	จัดการ
1.8. พัฒนาระดับเกษตรกรต้นแบบปีที่ 3 (ต่อเนื่องปี 2564)	22.00 ราย	44,000	กสก.	จัดการ
1.9. ส่งเสริมการแปรปรผลผลิตทางการเกษตร	12.00 กลุ่ม	120,000	กสก.	จัดการ

การเพิ่มโครงการ/กิจกรรม สามารถคลิกที่ปุ่ม **+ เพิ่มโครงการ/กิจกรรม** ระบบจะแสดงแบบฟอร์มจัดการโครงการย่อย/กิจกรรม โดยสามารถกรอกข้อมูล ชื่อโครงการย่อย/กิจกรรม, งบประมาณ, หน่วยงาน, ประเภทกิจกรรม และทำการบันทึกผล ดังรูป

จัดการโครงการย่อย/กิจกรรม
✕

ชื่อโครงการย่อย/กิจกรรม

งบประมาณ

หน่วยงาน

กรมทรัพยากรน้ำ ▼

ประเภทกิจกรรม

แหล่งน้ำ ▼

ยกเลิก

บันทึก

การแก้ไขกิจกรรม สามารถคลิกที่ปุ่มจัดการ ภายในแถบชื่อของกิจกรรมที่ต้องการแก้ไข ระบบจะแสดงเมนูย่อย สำหรับแก้ไข และแบบฟอร์มจัดการข้อมูลดังรูป

โครงการ/กิจกรรม	เป้าหมาย	งบประมาณ	หน่วยงาน	เครื่องมือ
✦ โครงการหลักที่ 1 สนับสนุนและส่งเสริมพลังงานทางเลือกที่เหมาะสม				+ เพิ่มโครงการ/กิจกรรม
✦ 1. โครงการพัฒนาระบบสูบน้ำเพื่อการเกษตรด้วยแผงโซลาร์เซลล์แสงอาทิตย์ชนิดแสงทะลุผ่าน		390,000	มทร.ล้านนา	✕ จัดการ ▼
1.1. การวิจัยเพื่อพัฒนาระบบสูบน้ำด้วยแผงเซลล์แสงอาทิตย์ชนิดรับแสงสองด้านที่เหมาะสมสำหรับงานด้านเกษตรกรรม	30.00 ราย, 1.00 กระบวนการ, 1.00 องค์ความรู้, 1.00 ต้นแบบ	390,000	มทร.ล้านนา	✕ จัดการ ▼
2. ปรับปรุงซ่อมแซมระบบกระจายน้ำศูนย์พัฒนาโครงการหลวงทุ่งหลวง บ้านห้วยตอง หมู่ที่10 ตำบลแม่วิน อำเภอแม่วาง จังหวัดเชียงใหม่	100.00 ร้อยละ	15,300,000	กรมทรัพยากรน้ำ	+ เพิ่มกิจกรรม ✎ แก้ไขกิจกรรม
3. ก่อสร้างระบบกระจายน้ำ สนับสนุนศูนย์พัฒนาโครงการหลวงเลอตอ ตำบลแม่ตื่น อำเภอแม่ระมาด จังหวัดตาก	100.00 ร้อยละ	34,384,300	กรมทรัพยากรน้ำ	📍 พื้นที่เป้าหมาย 🗑 ลบกิจกรรม

การลบกิจกรรม สามารถคลิกที่ปุ่มจัดการ ภายในแถบชื่อของกิจกรรมที่ต้องการลบ ระบบจะแสดงเมนูย่อย ลบกิจกรรม และแบบฟอร์มยืนยันการลบข้อมูลดังรูป

ยืนยันการลบข้อมูล?

คุณต้องการลบข้อมูลนี้หรือไม่!

ยืนยัน

ยกเลิก

การจัดการพื้นที่เป้าหมาย สามารถคลิกที่ปุ่มจัดการ ภายในแถบชื่อของกิจกรรมที่ต้องการลบ ระบบจะแสดงเมนูย่อย จัดการพื้นที่เป้าหมาย และแบบฟอร์มจัดการพื้นที่เป้าหมาย ผู้ใช้งานสามารถ กรอกข้อมูลพื้นที่เป้าหมาย, งบประมาณ, ละติจูด, ลองจิจูด, เป้าหมายและหน่วยนับ, แผนการดำเนินงานรายเดือน ดังรูป

จัดการข้อมูลพื้นที่เป้าหมาย ✕

โครงการย่อย/กิจกรรม: ก่อสร้างระบบกระจายน้ำ สนับสนุนศูนย์พัฒนาโครงการหลวงเลอตอ ตำบลแม่ตื่น อำเภอแม่ระมาด จังหวัดตาก งบประมาณ: 34,384,300 บาท

รายการพื้นที่เป้าหมาย

ลำดับ	พื้นที่เป้าหมาย	เป้าหมาย	งบประมาณ	เครื่องมือ
1	ศูนย์พัฒนาโครงการหลวงเลอตอ	100.00 ร้อยละ	34,408,000	
รวมงบประมาณ			34,408,000	

เพิ่มพื้นที่เป้าหมาย

พื้นที่เป้าหมาย: งบประมาณ: ละติจูด: ลองจิจูด:

ดำเนินงานโดยไม่ใช้งบประมาณ

เป้าหมาย

ลำดับ	จำนวน	หน่วยนับ	เพิ่มเป้าหมาย
1	<input type="text" value="100.00"/>	<input type="text" value="ร้อยละ"/>	

แผนการดำเนินงาน ดำเนินการทุกเดือน

	ไตรมาส 1	ไตรมาส 2	ไตรมาส 3	ไตรมาส 4
<input type="checkbox"/> ต.ค.	<input type="text" value="0.00"/>	<input type="checkbox"/> ม.ค.	<input checked="" type="checkbox"/> เม.ย. <input type="text" value="4,915,000.00"/>	<input checked="" type="checkbox"/> ก.ค. <input type="text" value="4,915,000.00"/>
<input type="checkbox"/> พ.ย.	<input type="text" value="0.00"/>	<input type="checkbox"/> ก.พ.	<input checked="" type="checkbox"/> พ.ค.	<input checked="" type="checkbox"/> ส.ค. <input type="text" value="4,915,000.00"/>
<input type="checkbox"/> ธ.ค.	<input type="text" value="0.00"/>	<input checked="" type="checkbox"/> มี.ค. <input type="text" value="4,915,000.00"/>	<input checked="" type="checkbox"/> มิ.ย. <input type="text" value="4,915,000.00"/>	<input checked="" type="checkbox"/> ก.ย. <input type="text" value="4,918,000.00"/>
	รวม			34,408,000 บาท

๒.๔ หน้าจอบันทึกผลการปฏิบัติงาน

หน้าจอบันทึกผลการปฏิบัติงาน แสดงข้อมูลรายการโครงการ/กิจกรรม เป้าหมาย งบประมาณ สำหรับบันทึกผลการดำเนินงานตามเป้าหมาย และผลการเบิกจ่ายตามงบประมาณของแต่ละพื้นที่เป้าหมาย ภายในโครงการ ซึ่งจะสามารถบันทึกผลได้ตามปีงบประมาณ โดยรายละเอียดที่แสดงในหน้าจอจะแสดงดังนี้

- ชื่อโครงการ/กิจกรรม
- ชื่อพื้นที่เป้าหมาย
- เป้าหมาย
- ผลการดำเนินงาน
- ร้อยละผลการดำเนินงาน
- งบประมาณ
- ผลการเบิกจ่าย
- ร้อยละผลการเบิกจ่าย

ดังรูป

โครงการ/กิจกรรม	เป้าหมาย	ผลการดำเนินงาน	ร้อยละ	งบประมาณ	ผลการเบิกจ่าย	ร้อยละ
* (กสค.) 1. โครงการพัฒนาพื้นที่โครงการหลวง ระยะ 5 ปี (พ.ศ. 2566 - 2570) ยุทธศาสตร์ที่ 2 การพัฒนาส่งเสริมอาชีพและการตลาด แผนงานที่ 2.1 พัฒนาอาชีพภายใต้มาตรฐานอาหารปลอดภัยและเป็นมิตรต่อสิ่งแวดล้อม ด้วยเทคโนโลยีและนวัตกรรม		4,172.00 ราย, 1.00 ครั้ง, 85.00 ไร่, 12.00 กลุ่ม, 2.00 ศูนย์, 6.00 แปลง	99.97	2,151,000.00	2,151,000.00	100.00
* (กสค.) 1.1. ถ่ายทอดความรู้เทคโนโลยีการผลิตพืชที่เหมาะสมกับศักยภาพพื้นที่และการตลาด	2,000.00 ราย	2,000.00 ราย	100.00	500,000.00	500,000.00	100.00
- สถานีเกษตรหลวงอินทนนท์	120.00 ราย	120.00	100.00	30,000.00	30,000.00	100.00
- ศูนย์พัฒนาโครงการหลวงปางอุ๋ง	120.00 ราย	120.00	100.00	30,000.00	30,000.00	100.00
- สถานีเกษตรหลวงอ่างขาง	120.00 ราย	120.00	100.00	30,000.00	30,000.00	100.00
- ศูนย์พัฒนาโครงการหลวงแก่งไทร	120.00 ราย	120.00	100.00	30,000.00	30,000.00	100.00
- ศูนย์พัฒนาโครงการหลวงแม่แฮ	120.00 ราย	120.00	100.00	30,000.00	30,000.00	100.00
- ศูนย์พัฒนาโครงการหลวงทุ่งหลวง	120.00 ราย	120.00	100.00	30,000.00	30,000.00	100.00
- ศูนย์พัฒนาโครงการหลวงวัดจันทร์	120.00 ราย	120.00	100.00	30,000.00	30,000.00	100.00
- ศูนย์พัฒนาโครงการหลวงห้วยเงาะ	120.00 ราย	120.00	100.00	30,000.00	30,000.00	100.00

สามารถกรอกข้อมูลผลการดำเนินงานตามปีงบประมาณ โดยปุ่ม ปีงบประมาณ 2567 และส่งออกข้อมูลเป็นไฟล์ excel, pdf โดยปุ่ม Export

เมื่อต้องการรายงานผลการดำเนินงานตามเป้าหมาย สามารถคลิกที่คอลัมน์ผลการดำเนินงานของแต่ละพื้นที่เป้าหมาย ตามที่ระบบแสดงผลเป็นตัวเลขของผลการดำเนินงานและพื้นที่หลังสีม่วง ระบบจะแสดงแบบฟอร์มรายงานผลการดำเนินงานตามเป้าหมาย โดยสามารถกรอกข้อมูล ผลการดำเนินงานเป็นตัวเลข วันที่ดำเนินงาน รายละเอียด และสามารถแนบเอกสารได้ ดังรูป

รายงานผลการดำเนินงาน
✕

ปรับปรุงซ่อมแซมระบบกระจายน้ำศูนย์พัฒนาโครงการหลวงทุ่งหลวง บ้านห้วยตอง หมู่ที่10 ตำบลแม่วิน อำเภอแม่วาง จังหวัดเชียงใหม่
ศูนย์พัฒนาโครงการหลวงทุ่งหลวง

ลำดับ	วันที่	จำนวน	เอกสารแนบ	เครื่องมือ
1	มี.ค. 2566	100.00		✎ 🗑

ผลการดำเนินงาน

0.00 ร้อยละ

วันที่

เลือก

รายละเอียด

เอกสารแนบ

Drop files here to upload

ผลการดำเนินงาน

0.00 ร้อยละ

วันที่

เลือก

รายละเอียด

เอกสารแนบ

Drop files here to upload

⏪ ยกเลิก
💾 บันทึก

เมื่อต้องการรายงานผลการเบิกจ่าย สามารถคลิกที่คอลัมน์ผลการเบิกจ่ายของแต่ละพื้นที่เป้าหมาย ตามที่ระบบแสดงผลเป็นตัวเลขของผลการเบิกจ่ายและพื้นที่หลังสีม่วง ระบบจะแสดงแบบฟอร์มรายงานผลการเบิกจ่ายงบประมาณ โดยสามารถกรอกข้อมูล ผลการเบิกจ่าย วันที่ดำเนินงาน รายละเอียด และสามารถแนบเอกสารได้ ดังรูป

รายงานผลการเบิกจ่าย
✕

ปรับปรุงซ่อมแซมระบบกระจายน้ำศูนย์พัฒนาโครงการหลวงทุ่งหลวง บ้านห้วยตอง หมู่ที่10 ตำบลแม่วิน อำเภอแม่วาง จังหวัดเชียงใหม่
ศูนย์พัฒนาโครงการหลวงทุ่งหลวง

ลำดับ	วันที่	จำนวน	เอกสารแนบ	เครื่องมือ
1	มี.ค. 2566	15,300,000.00		✎ 🗑

ผลการเบิกจ่าย

0.00 บาท

วันที่

เลือก

รายละเอียด

เอกสารแนบ

Drop files here to upload

ผลการเบิกจ่าย

0.00 บาท

วันที่

เลือก

รายละเอียด

เอกสารแนบ

Drop files here to upload

⏪ ยกเลิก
💾 บันทึก

๒.๕ หน้าจอแผนปฏิบัติการ

เป็นหน้าจอสำหรับแสดงรายการแผนการดำเนินงานของโครงการ/กิจกรรม ซึ่งจะแสดงรายละเอียดชื่อโครงการ/กิจกรรม เป้าหมาย แผนการใช้งบประมาณและแผนการดำเนินงานในแต่ละเดือน พร้อมสรุปรวมจำนวนงบประมาณที่จะใช้ในแต่ละเดือนของโครงการ สามารถเรียกดูได้เป็นรายปีงบประมาณ และส่งออกข้อมูลเป็นไฟล์ Pdf ได้

MPPIP
เจ้าหน้าที่ กรมส่งเสริมการเกษตร กรมส่งเสริมการเกษตร

กรมส่งเสริมการเกษตร

งบประมาณ 2,312,000 บาท

แผนปฏิบัติการด้านการพัฒนาพื้นที่โครงการหลวง ระยะ 5 ปี (พ.ศ. 2566 - 2570)

ยุทธศาสตร์ที่ 2 การพัฒนาส่งเสริมอาชีพและการตลาด

แผนงานที่ 2.1 พัฒนาอาชีพภายใต้มาตรฐานอาหารปลอดภัยและเป็นมิตรต่อสิ่งแวดล้อม ด้วยเทคโนโลยีและนวัตกรรม

ปีงบประมาณ 2566

Export

โครงการ/กิจกรรม	เป้าหมาย	งบประมาณ	แผนการดำเนินงาน														
			ต.ค.	พ.ย.	ธ.ค.	ม.ค.	ก.พ.	มี.ค.	เม.ย.	พ.ค.	มิ.ย.	ก.ค.	ส.ค.	ก.ย.			
โครงการหลักที่ 1 พัฒนาและส่งเสริมอาชีพภายใต้มาตรฐานอาหารปลอดภัย		14,420,000															
1. โครงการพัฒนาพื้นที่โครงการหลวง		2,151,000															
1.1 ถ่ายทอดความรู้เทคโนโลยีการผลิตพืชที่เหมาะสมกับศักยภาพพื้นที่และการตลาด	2,000.00 ราย	500,000															
- สถานีเกษตรหลวงอินทนนท์	120.00 ราย	30,000					30,000										
- ศูนย์พัฒนาโครงการหลวงปางงุ้น	120.00 ราย	30,000					30,000										
- สถานีเกษตรหลวงอ่างขาง	120.00 ราย	30,000					30,000										
- ศูนย์พัฒนาโครงการหลวงแก่งน้อย	120.00 ราย	30,000					30,000										
- ศูนย์พัฒนาโครงการหลวงแม่แย้	120.00 ราย	30,000					30,000										
- ศูนย์พัฒนาโครงการหลวงทุ่งหลวง	120.00 ราย	30,000					30,000										
- ศูนย์พัฒนาโครงการหลวงวัดจันทร์	120.00 ราย	30,000					30,000										

บทที่ ๓ ตารางสรุปแผนผล

๓.๑ หน้าจอรระบบรายงาน

เมนูรายงาน ประกอบไปด้วยเมนูรายงานย่อยดังนี้

- รายงานผลการดำเนินงานและการใช้จ่ายงบประมาณ
- รายงานผลการดำเนินงานและการใช้จ่ายงบประมาณจำแนกตามจังหวัด/พื้นที่เป้าหมาย/กระทรวง/หน่วยงาน/ประเภท
- สรุปผลการดำเนินงานและผลการใช้จ่ายงบประมาณจำแนกตามยุทธศาสตร์และหน่วยงาน
- สรุปผลการดำเนินงานและผลการใช้จ่ายงบประมาณจำแนกตามหน่วยงาน

📄 ตารางสรุปแผนผล
📄 ดาวโหลดแผนปฏิบัติการรายเดือน

รายงานผล

- > รายงานผลการดำเนินงานและการใช้จ่ายงบประมาณ
- > รายงานผลการดำเนินงานและการใช้จ่ายงบประมาณจำแนกตามจังหวัด/พื้นที่เป้าหมาย/กระทรวง/หน่วย

สรุปผล

- > สรุปผลการดำเนินงานและผลการใช้จ่ายงบประมาณจำแนกตามยุทธศาสตร์และหน่วยงาน
- > สรุปผลการดำเนินงานและผลการใช้จ่ายงบประมาณจำแนกตามหน่วยงาน

๓.๒ รายงานผลการดำเนินงานและการใช้จ่ายงบประมาณ

รายงานผลการดำเนินงาน แผนปฏิบัติการด้านการพัฒนาพื้นที่โครงการหลวง ระยะ 5 ปี (พ.ศ. 2566 - 2570)									
ปีงบประมาณ 2566 Export									
ยุทธศาสตร์/แผนงาน/โครงการ	ร้อยละผลการดำเนินงาน					งบประมาณ	ผลการเบิกจ่าย	ร้อยละ	คงเหลือ
	ไตรมาส1	ไตรมาส2	ไตรมาส3	ไตรมาส4	รวม				
๔ ยุทธศาสตร์ที่ 1 การวิจัยสนับสนุนการพัฒนาชุมชนบนพื้นที่สูง						67,125,000	2,336,831.00	3.48	64,788,169.00
๔ แผนงานที่ 1.1 วิจัย พัฒนานวัตกรรมที่สร้างรายได้พัฒนาชุมชน รักษาสิ่งแวดล้อมบนพื้นที่สูง	0.00	40.00	0.00	0.00	40.00	57,525,000	2,173,796.00	3.78	55,351,204.00
โครงการหลักที่ 1 วิจัยและพัฒนาพันธุ์พืช/สัตว์และเทคโนโลยีชีวภาพ	0.00	0.00	0.00	0.00	0.00	8,175,000	1,071,304.00	13.10	7,103,696.00
โครงการหลักที่ 2 วิจัยเทคโนโลยีการผลิตเพื่อเพิ่มประสิทธิภาพการผลิตบนพื้นที่สูง	0.00	40.00	0.00	0.00	40.00	22,650,000	895,971.00	3.96	21,754,029.00
โครงการหลักที่ 3 วิจัยนวัตกรรมการสร้างมูลค่าเพิ่มตลอดห่วงโซ่มูลค่า	0.00	0.00	0.00	0.00	0.00	6,950,000	31,300.00	0.45	6,918,700.00
โครงการหลักที่ 4 วิจัยความเข้มแข็งทางสังคม ชุมชนและภูมิปัญญาท้องถิ่นบนพื้นที่สูงอย่างยั่งยืน	0.00	0.00	0.00	0.00	0.00	6,300,000	115,236.00	1.83	6,184,764.00
โครงการหลักที่ 5 วิจัยสร้างความมั่นคงทางทรัพยากรธรรมชาติและสิ่งแวดล้อม และความหลากหลายทางชีวภาพบนพื้นที่สูงอย่างยั่งยืน	0.00	0.00	0.00	0.00	0.00	13,450,000	59,985.00	0.45	13,390,015.00
๔ แผนงานที่ 1.2 พัฒนาโจทย์วิจัยแก้ปัญหาเชิงพื้นที่ที่สำคัญอย่างมีส่วนร่วมทุกภาคส่วน	0.00	0.00	0.00	0.00	0.00	9,600,000	163,035.00	1.70	9,436,965.00
โครงการหลักที่ ๔ วิจัยแก้ปัญหาระบบเกษตรผสมผสาน									

หน้ารายงานผลการดำเนินงานของแผนปฏิบัติการตามปีงบประมาณ จะแสดงข้อมูลรายการยุทธศาสตร์ แผนงาน โครงการ ภายในแผนปฏิบัติการ และสามารถส่งออกข้อมูลรายงานเป็น pdf , excel ได้ ซึ่งจะแสดงรายละเอียดดังนี้

- ชื่อยุทธศาสตร์
- ชื่อแผนงาน
- ชื่อโครงการ
- ร้อยละผลการดำเนินงาน
- งบประมาณ
- ผลการเบิกจ่าย
- ร้อยละผลการเบิกจ่าย
- งบประมาณคงเหลือ

๓.๓ รายงานผลการดำเนินงานและการใช้จ่ายงบประมาณจำแนกตามจังหวัด/พื้นที่เป้าหมาย/กระทรวง/หน่วยงาน/ประเภท

รายงานผลการดำเนินงาน แผนปฏิบัติการด้านการพัฒนาพื้นที่โครงการหลวง ระยะ 5 ปี (พ.ศ. 2566 - 2570)

ปีงบประมาณ: 2566

จังหวัด: ทั้งหมด

พื้นที่เป้าหมาย: ทั้งหมด

กระทรวง: ทั้งหมด

หน่วยงาน: ทั้งหมด

ประเภทกิจกรรม: ทั้งหมด

Export

ยุทธศาสตร์/แผนงาน/โครงการ	ร้อยละผลการดำเนินงาน					งบประมาณ	ผลการเบิกจ่าย	ร้อยละ	คงเหลือ
	ไตรมาส1	ไตรมาส2	ไตรมาส3	ไตรมาส4	รวม				
ยุทธศาสตร์ที่ 1 การวิจัยสนับสนุนการพัฒนาชุมชนบนพื้นที่สูง						10,381,580	2,336,831.00	22.51	8,044,749.0
แผนงานที่ 1.1 วิจัย พัฒนานวัตกรรมที่สร้างรายได้พัฒนาชุมชน รักษาสิ่งแวดล้อมบนพื้นที่สูง	0.00	40.00	0.00	0.00	40.00	9,131,580	2,173,796.00	23.81	6,957,784.0
โครงการหลักที่ 1 วิจัยและพัฒนาพันธุ์พืช/สัตว์ และเทคโนโลยีชีวภาพ	0.00	0.00	0.00	0.00	0.00	5,570,580	1,071,304.00	19.23	4,499,276.0
โครงการหลักที่ 2 วิจัยเทคโนโลยีการผลิตเพื่อเพิ่มประสิทธิภาพการผลิตบนพื้นที่สูง	0.00	40.00	0.00	0.00	40.00	2,744,000	895,971.00	32.65	1,848,029.0
โครงการหลักที่ 3 วิจัยนวัตกรรมการสร้างมูลค่าเพิ่มตลอดห่วงโซ่มูลค่า	0.00	0.00	0.00	0.00	0.00	242,000	31,300.00	12.93	210,700.0
โครงการหลักที่ 4 วิจัยความเข้มแข็งทางสังคม ชุมชน	0.00	0.00	0.00	0.00	0.00	300,000	115,736.00	38.41	184,264.0

หน้ารายงานผลการดำเนินงานของแผนปฏิบัติการตามปีงบประมาณ จำแนกตามหน่วยงาน จะแสดงข้อมูลรายการยุทธศาสตร์ แผนงาน โครงการ ภายในแผนปฏิบัติการและหน่วยงานที่เลือก และสามารถส่งออกข้อมูลรายงานเป็น pdf , excel ได้ ซึ่งจะแสดงรายละเอียดดังนี้

- ชื่อยุทธศาสตร์
- ชื่อแผนงาน
- ชื่อโครงการ
- ร้อยละผลการดำเนินงาน
- งบประมาณ
- ผลการเบิกจ่าย
- ร้อยละผลการเบิกจ่าย
- งบประมาณคงเหลือ

๓.๔ รายงานสรุปผลการดำเนินงานและผลการใช้จ่ายงบประมาณจำแนกตามยุทธศาสตร์และหน่วยงาน

สรุปผลการดำเนินงานและผลการใช้จ่ายงบประมาณตามแผนปฏิบัติการด้านการพัฒนาพื้นที่โครงการหลวง ระยะ 5 ปี (พ.ศ. 2566 - 2570)

จำแนกตามยุทธศาสตร์และหน่วยงาน

ปีงบประมาณ 2566

ไตรมาส ไตรมาส 4

Export

ยุทธศาสตร์	หน่วยงาน	งบประมาณตามแผน	งบประมาณที่ได้รับจัดสรร	ร้อยละของงบประมาณที่ได้รับจัดสรรเทียบกับงบประมาณตามแผน	ผลการใช้จ่ายเงินงบประมาณสะสม	ร้อยละของผลการใช้จ่ายเงินงบประมาณสะสม	ร้อยละผลการดำเนินงานสะสม
1. ยุทธศาสตร์ที่ 1 การวิจัยสนับสนุนการพัฒนาชุมชนบนพื้นที่สูง	1. กรมการพัฒนาชุมชน	2,000,000.00	0.00	0.00	0.00	0	0.00
	2. มหาวิทยาลัยเทคโนโลยีพระจอมเกล้าธนบุรี	6,000,000.00	0.00	0.00	0.00	0	0.00
	3. มหาวิทยาลัยเทคโนโลยีราชมงคลล้านนา	7,300,000.00	1,300,000.00	17.81	480,000.00	36.92	40.00
	4. สถาบันวิจัยวิทยาศาสตร์และเทคโนโลยีแห่งประเทศไทย	4,900,000.00	0.00	0.00	0.00	0	0.00
	5. สถาบันวิจัยและพัฒนาพื้นที่สูง (องค์การมหาชน)	36,125,000.00	9,877,580.00	27.34	1,856,831.00	18.80	0.00

หน้ารายงานสรุปผลการดำเนินงานและผลการใช้จ่ายงบประมาณจำแนกตามยุทธศาสตร์และหน่วยงาน จะแสดงข้อมูลเปรียบเทียบงบประมาณตามแผนและงบประมาณที่ได้รับจัดสรร จำแนกตามยุทธศาสตร์และหน่วยงาน และสามารถส่งออกข้อมูลรายงานเป็น pdf , excel ได้ ซึ่งจะแสดงรายละเอียดดังนี้

- ยุทธศาสตร์
- หน่วยงาน
- งบประมาณตามแผน
- งบประมาณที่ได้รับจัดสรร
- ร้อยละของงบประมาณที่ได้รับจัดสรรเทียบกับงบประมาณตามแผน
- ร้อยละของผลการใช้จ่ายงบประมาณสะสม
- ร้อยละผลการดำเนินงานสะสม

๓.๕ รายงานสรุปผลการดำเนินงานและผลการใช้จ่ายงบประมาณจำแนกตามหน่วยงาน

สรุปผลการดำเนินงานและผลการใช้จ่ายงบประมาณตามแผนปฏิบัติการด้านการพัฒนาพื้นที่โครงการหลวง ระยะ 5 ปี (พ.ศ. 2566 - 2570)

จำแนกตามหน่วยงาน

ปีงบประมาณ 2566

ไตรมาส ไตรมาส 4

Export

หน่วยงาน	งบประมาณตามแผน	งบประมาณที่ได้รับจัดสรร	ร้อยละของงบประมาณที่ได้รับจัดสรรเทียบกับงบประมาณตามแผน	ผลการใช้จ่ายเงินงบประมาณสะสม	ร้อยละของผลการใช้จ่ายเงินงบประมาณสะสม	ร้อยละผลการดำเนินงานสะสม
1. กรมการข้าว	100,000.00	25,000.00	25.00	7,645.00	30.58	20.00
2. กรมการพัฒนาชุมชน	51,498,000.00	1,676,800.00	3.26	145,600.00	8.68	66.67
3. กรมชลประทาน	49,000,000.00	13,000,000.00	26.53	10,803,282.96	83.10	0.00
4. กรมทรัพยากรน้ำ	157,000,000.00	49,708,000.00	31.66	25,311,900.00	50.92	65.50
5. กรมทรัพยากรน้ำบาดาล	14,306,060.00	12,016,750.00	84.00	140,750.00	1.17	41.67
6. กรมทางหลวง	34,000,000.00	163,006,302.00	479.43	150,420,293.12	92.28	66.76
7. กรมทางหลวงชนบท	140,020,000.00	171,479,000.00	122.47	24,615,340.00	14.35	0.00
8. กรมประมง	1,244,600.00	773,070.00	62.11	663,710.00	85.85	48.61

หน้ารายงานสรุปผลการดำเนินงานและผลการใช้จ่ายงบประมาณจำแนกตามหน่วยงาน จะแสดงข้อมูลเปรียบเทียบงบประมาณตามแผนและงบประมาณที่ได้รับจัดสรร จำแนกตามหน่วยงาน และสามารถส่งออกข้อมูลรายงานเป็น pdf , excel ได้ ซึ่งจะแสดงรายละเอียดดังนี้

- หน่วยงาน
- งบประมาณตามแผน
- งบประมาณที่ได้รับจัดสรร
- ร้อยละของงบประมาณที่ได้รับจัดสรรเทียบกับงบประมาณตามแผน
- ร้อยละของผลการใช้จ่ายงบประมาณสะสม
- ร้อยละผลการดำเนินงานสะสม

บทที่ ๔ การดาวน์โหลดแผนปฏิบัติการรายเดือน

๔.๑ การดาวน์โหลดแผนปฏิบัติการรายเดือน

หน้าจอดาวน์โหลดแผนปฏิบัติการรายเดือน จะแสดงข้อมูลยุทธศาสตร์/แผนงาน/โครงการ/กิจกรรม/พื้นที่เป้าหมาย เป้าหมาย งบประมาณ แผนการดำเนินงานรายเดือน สามารถกรองข้อมูลได้โดยเลือกปีงบประมาณ, จังหวัด, พื้นที่เป้าหมาย, กระทรวง, หน่วยงาน, ประเภทกิจกรรม และสามารถส่งออกข้อมูลรายงานเป็น pdf , excel ได้ ดังรูป

หน้าจอแสดงผลการดาวน์โหลดแผนปฏิบัติการรายเดือน

กรองข้อมูล: ปีงบประมาณ 5 ปี, แผนปฏิบัติการภาพรวม, ผลการดำเนินงานภาพรวม, ตารางสรุปแผนผล, **ดาวน์โหลดแผนปฏิบัติการรายเดือน**

แผนปฏิบัติการด้านการพัฒนาพื้นที่สูงอย่างยั่งยืน ระยะ 5 ปี (พ.ศ. 2566 - 2570) เลือกแผนแม่บท

แผนปฏิบัติการด้านการพัฒนาพื้นที่สูงอย่างยั่งยืน ระยะ 5 ปี (พ.ศ. 2566 - 2570)

ปีงบประมาณ: 2566
 จังหวัด: ทั้งหมด
 พื้นที่เป้าหมาย: ทั้งหมด
 กระทรวง: ทั้งหมด
 หน่วยงาน: ทั้งหมด
 ประเภทกิจกรรม: ทั้งหมด

Export

ยุทธศาสตร์/แผนงาน/โครงการ/กิจกรรม	เป้าหมาย	งบประมาณ	แผนการดำเนินงาน												หน่วยงาน		
			ค.ค.	พ.ย.	ธ.ค.	ม.ค.	ก.พ.	มี.ค.	เม.ย.	พ.ค.	มิ.ย.	ก.ค.	ส.ค.	ก.ย.			
ยุทธศาสตร์ที่ 6 สร้างกลไกความร่วมมือและยกระดับแผนบูรณาการ																	
แผนงานที่ 2 พัฒนากลไกและการขับเคลื่อนแผนปฏิบัติการพัฒนาพื้นที่สูง																	
โครงการหลักที่ 2 ติดตามและประเมินผลแผนปฏิบัติการพัฒนาพื้นที่สูง																	
1. โครงการการพัฒนาพื้นที่สูงแบบโครงการหลวง																	
1.1. กิจกรรมที่ 1 ประชุมและติดตามความก้าวหน้าของโครงการ																	
- ศูนย์พัฒนาโครงการหลวงวัดจันทร์	2.00 ครั้ง	20,000										10,000			10,000		กสค.
โครงการหลักที่ 1 พัฒนาประสิทธิภาพขับเคลื่อนการพัฒนาพื้นที่สูง																	
1. โครงการการพัฒนาพื้นที่สูงแบบโครงการหลวง																	
1.1. กิจกรรมที่ 2 สนับสนุนการปฏิบัติงานของเจ้าหน้าที่ 7 ศูนย์																	
- โครงการพัฒนาพื้นที่สูงแบบโครงการหลวงห้วยเขียง	1.00 ครั้ง	10,000				10,000											กสค.